

# COMUNE DI ALMENNO SAN SALVATORE

PROVINCIA DI BERGAMO

**PIANO DI GOVERNO DEL TERRITORIO 2025**  
IN ADEGUAMENTO ALLA L.R. 31/2014 SUL CONSUMO DI SUOLO  
LEGGE REGIONALE 11 marzo 2005 n. 12

**PIANO DEI SERVIZI**

Data:

**MAGGIO 2025**

Aggiorn.:

**OTTOBRE 2025**

Aggiorn.:

Aggiorn.:

**ATLANTE DEI SERVIZI**

Scala:

Elaborato N.

**B1**

Adozione:

Delibera di CC n. 25 del 14.05.2025

Approvazione:

Delibera di CC n. 43 del 10.10.2025

Timbro e firma progettisti:

Il Sindaco:

Il Segretario comunale:

Coordinamento urbanistico - Documento di Piano



Collaboratori:

Federico Zecchi - architetto  
Nicole O. Bacchetta - geourbanista  
Beatrice Orlandi - urbanista

Studio associato di architettura urbanistica ed ingegneria

Sede in via Pignolo 5, Bergamo tel 035.218094 - 035.270308

www.studiofiorina.com - indirizzo\_email: info@studiofiorina.com

Piano delle Regole - Piano dei Servizi

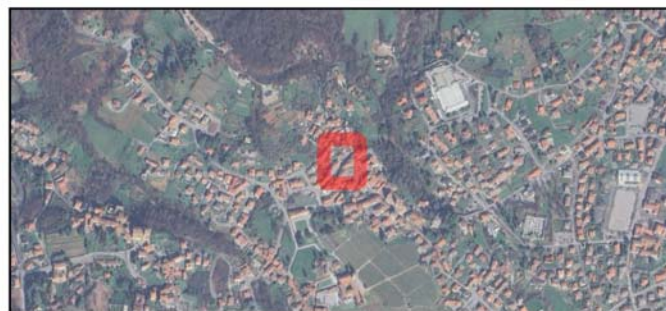
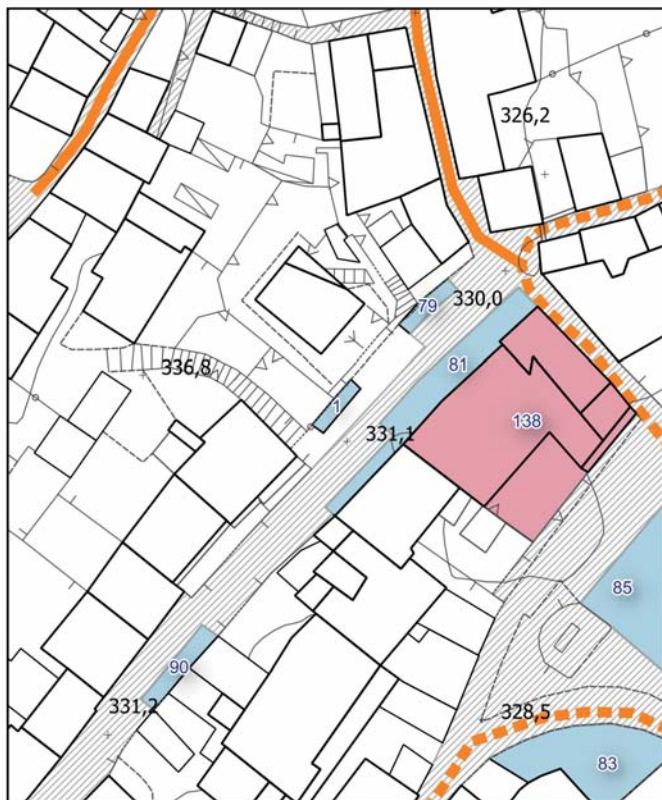
**Cristiano Esposito - architetto**

Studio di architettura

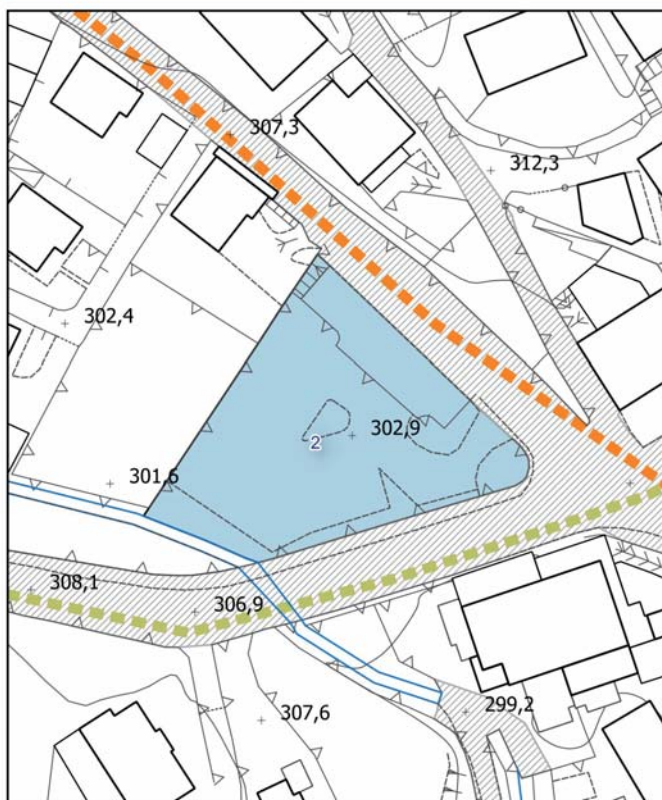
Sede in via Trento 67, Capriate San Gervasio cell. 3356441154

indirizzo\_email: cristianoe69@yahoo.it

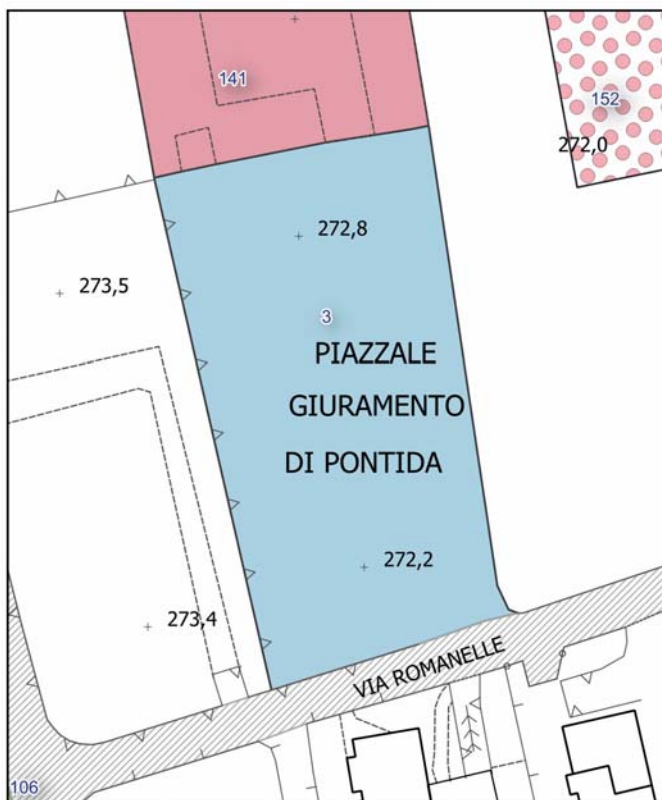
pec: cristiano.esposito@archiworldpec.it



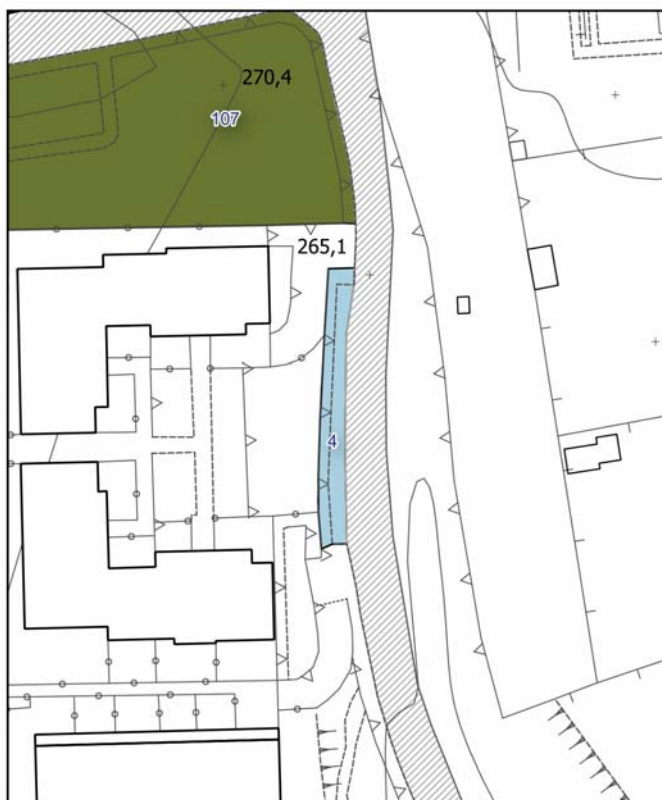
Ambito urbanistico	Aree per la sosta veicolare
Tipologia	Parcheggio
Stato	Servizio esistente
Riferimento funzionale	Funzionale alla residenza
Pianificazione attuativa	-
Consumo di suolo	Suolo urbanizzato
Area Territoriale	16 mq
Note e prescrizioni	



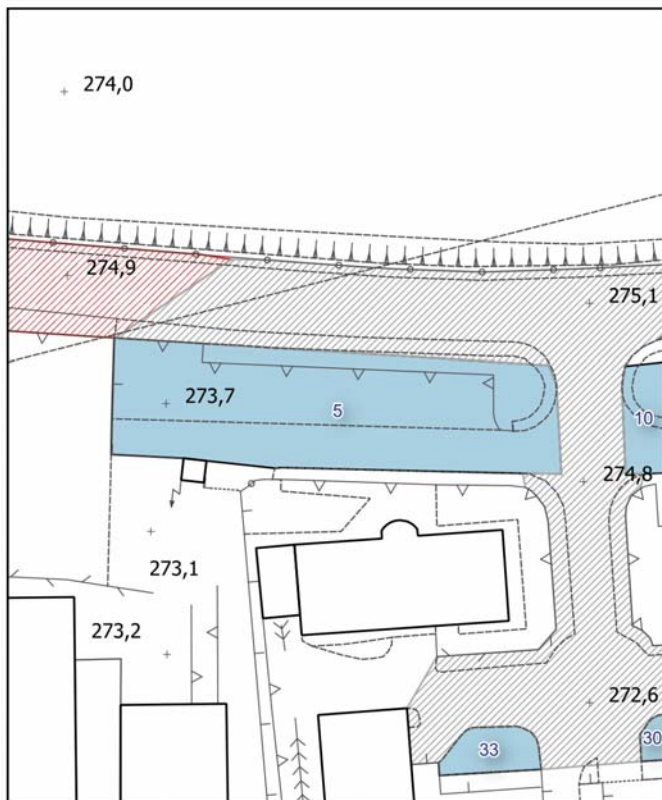
Ambito urbanistico	Aree per la sosta veicolare
Tipologia	Parcheggio
Stato	Servizio esistente
Riferimento funzionale	Funzionale alla residenza
Pianificazione attuativa	-
Consumo di suolo	Suolo urbanizzato
Area Territoriale	1.190 mq
Note e prescrizioni	




Ambito urbanistico	Aree per la sosta veicolare
Tipologia	Parcheggio
Stato	Servizio esistente
Riferimento funzionale	Funzionale alla residenza
Pianificazione attuativa	-
Consumo di suolo	Suolo urbanizzato
Area Territoriale	2.599 mq
Note e prescrizioni	



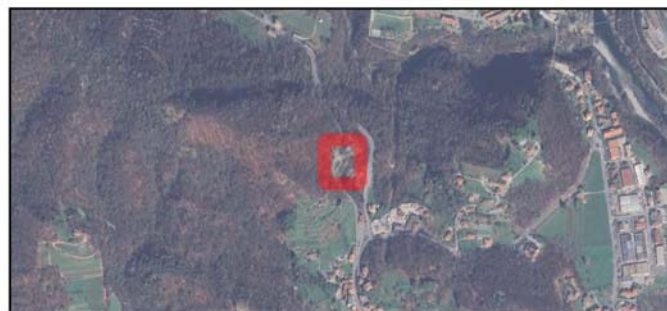
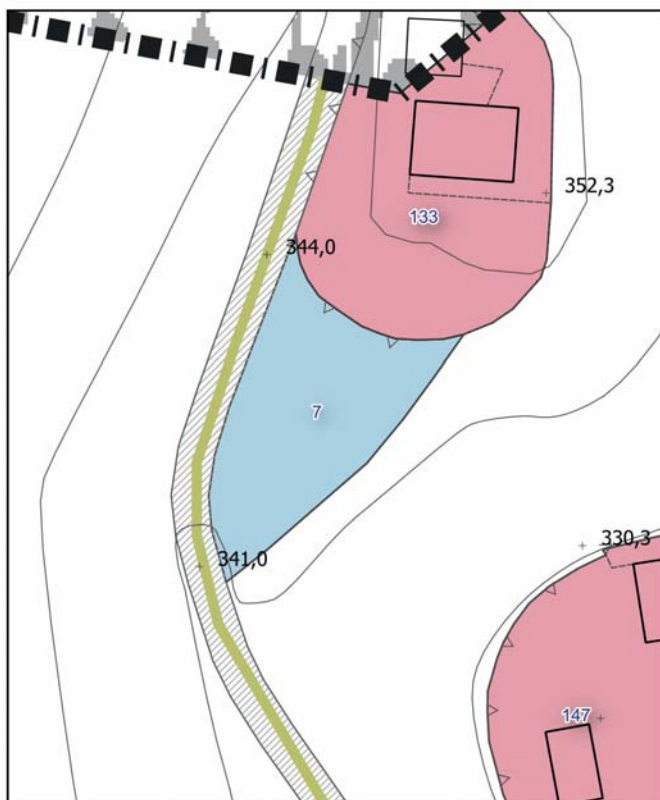
Ambito urbanistico	Aree per la sosta veicolare
Tipologia	Parcheggio
Stato	Servizio esistente
Riferimento funzionale	Funzionale alla residenza
Pianificazione attuativa	-
Consumo di suolo	Suolo urbanizzato
Area Territoriale	136 mq
Note e prescrizioni	




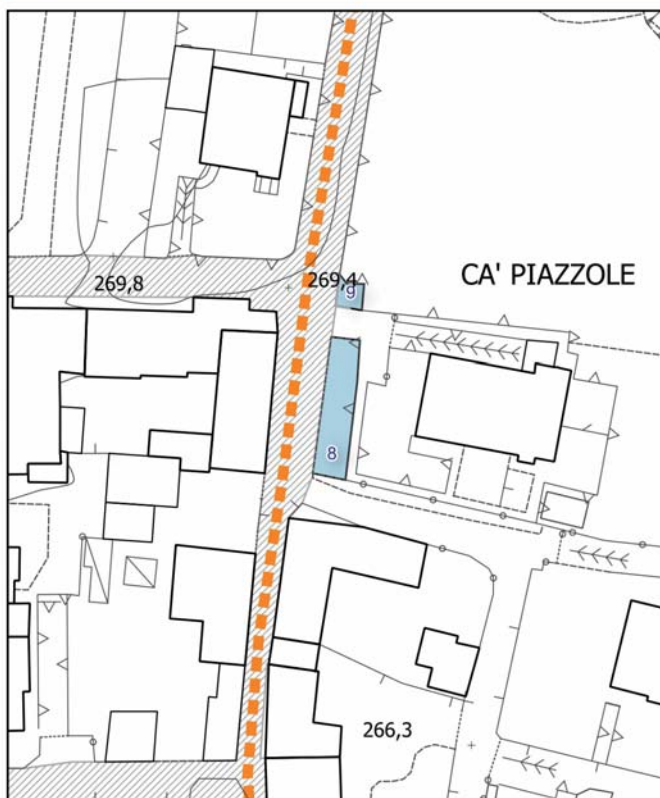
Ambito urbanistico	Aree per la sosta veicolare
Tipologia	Parcheggio
Stato	Servizio esistente
Riferimento funzionale	Funzionale alla produzione e al commercio
Pianificazione attuativa	-
Consumo di suolo	Suolo urbanizzato
Area Territoriale	997 mq
Note e prescrizioni	



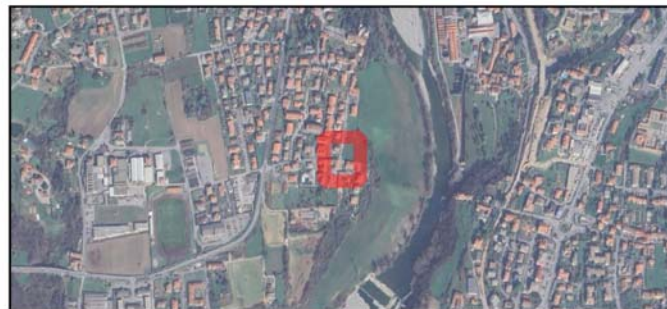
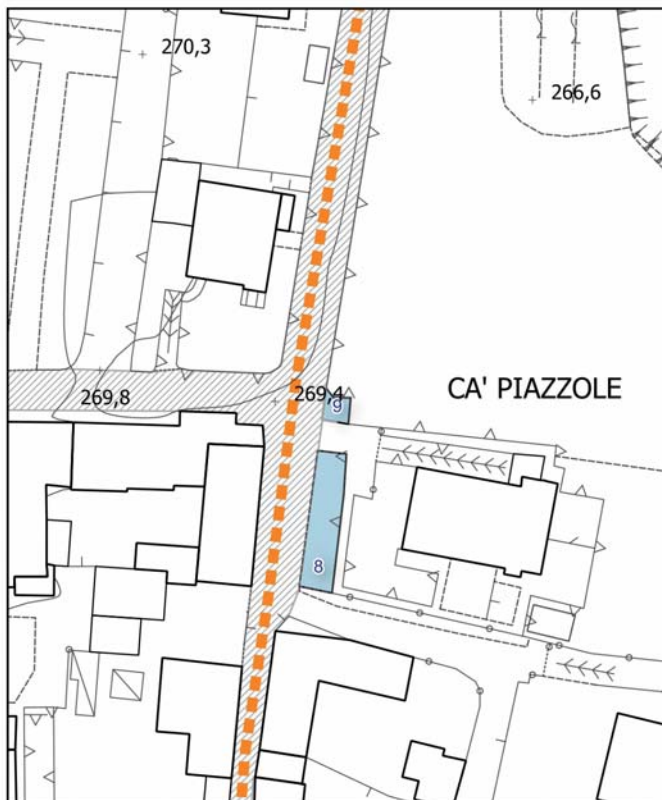
Ambito urbanistico	Aree per la sosta veicolare
Tipologia	Parcheggio
Stato	Servizio esistente
Riferimento funzionale	Funzionale alla residenza
Pianificazione attuativa	-
Consumo di suolo	Suolo urbanizzato
Area Territoriale	77 mq
Note e prescrizioni	



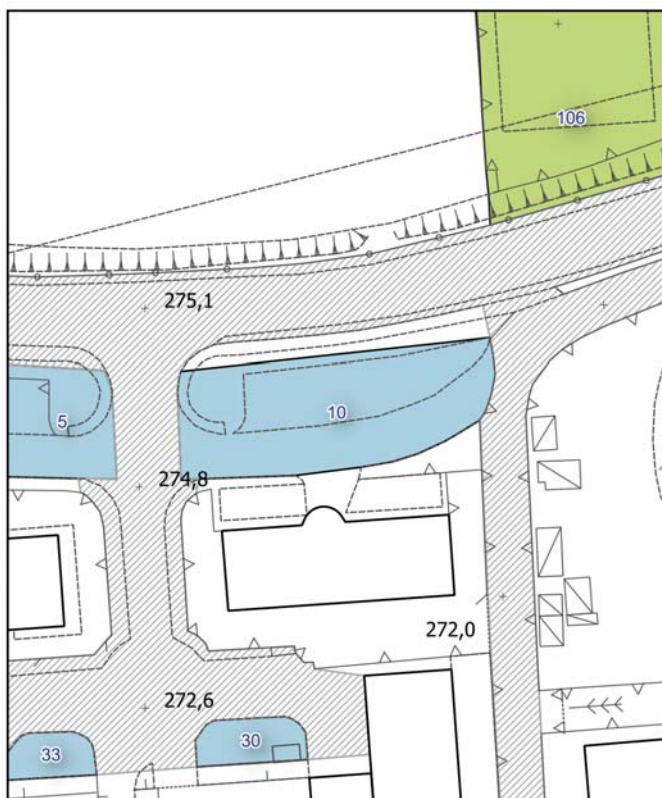
Ambito urbanistico	Aree per la sosta veicolare
Tipologia	Parcheggio
Stato	Servizio esistente
Riferimento funzionale	Funzionale alla residenza
Pianificazione attuativa	-
Consumo di suolo	Suolo urbanizzato
Area Territoriale	733 mq
Note e prescrizioni	



Ambito urbanistico	Aree per la sosta veicolare
Tipologia	Parcheggio
Stato	Servizio esistente
Riferimento funzionale	Funzionale alla residenza
Pianificazione attuativa	-
Consumo di suolo	Suolo urbanizzato
Area Territoriale	86 mq
Note e prescrizioni	



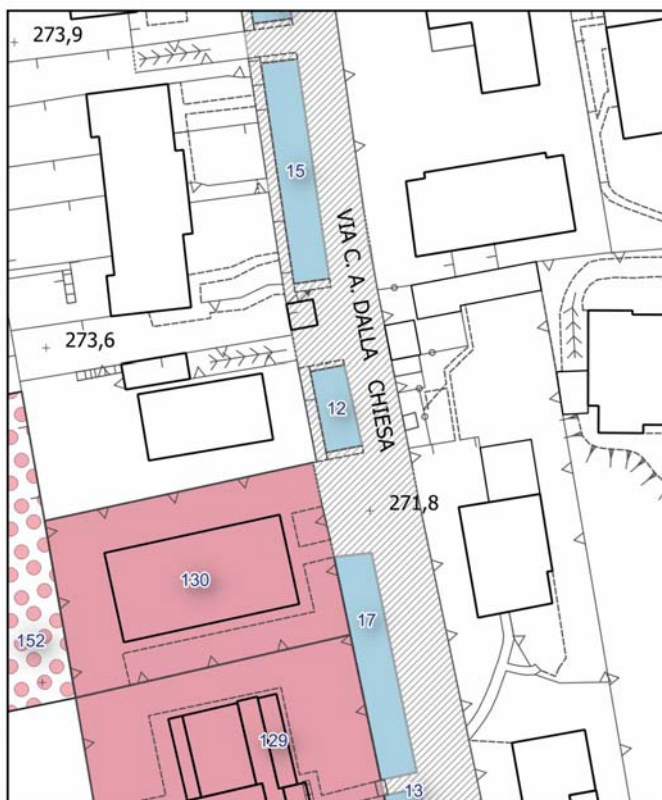
Ambito urbanistico	Aree per la sosta veicolare
Tipologia	Parcheggio
Stato	Servizio esistente
Riferimento funzionale	Funzionale alla residenza
Pianificazione attuativa	-
Consumo di suolo	Suolo urbanizzato
Area Territoriale	13 mq
Note e prescrizioni	



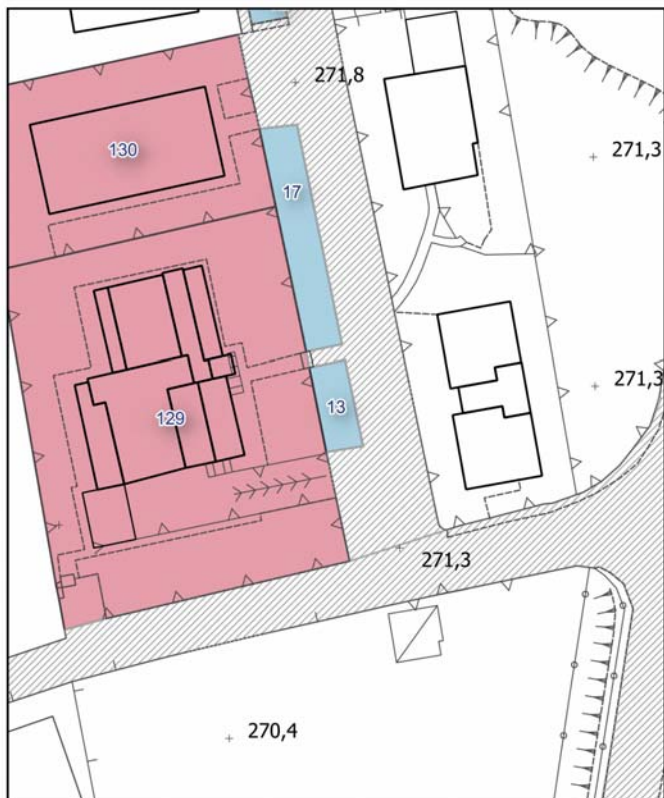
Ambito urbanistico	Aree per la sosta veicolare
Tipologia	Parcheggio
Stato	Servizio esistente
Riferimento funzionale	Funzionale alla produzione e al commercio
Pianificazione attuativa	-
Consumo di suolo	Suolo urbanizzato
Area Territoriale	660 mq
Note e prescrizioni	



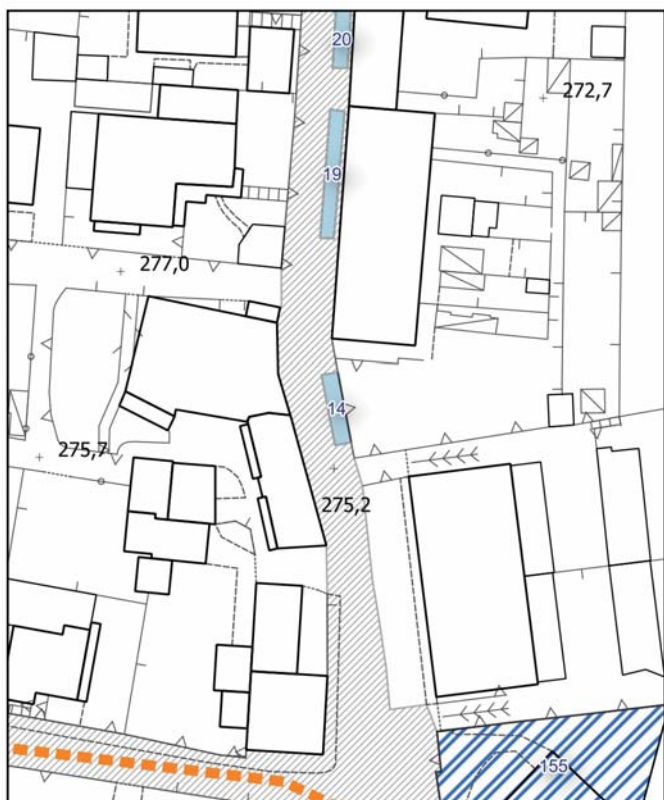
Ambito urbanistico	Aree per la sosta veicolare
Tipologia	Parcheggio
Stato	Servizio esistente
Riferimento funzionale	Funzionale alla residenza
Pianificazione attuativa	-
Consumo di suolo	Suolo urbanizzato
Area Territoriale	639 mq
Note e prescrizioni	



Ambito urbanistico	Aree per la sosta veicolare
Tipologia	Parcheggio
Stato	Servizio esistente
Riferimento funzionale	Funzionale alla residenza
Pianificazione attuativa	-
Consumo di suolo	Suolo urbanizzato
Area Territoriale	57 mq
Note e prescrizioni	



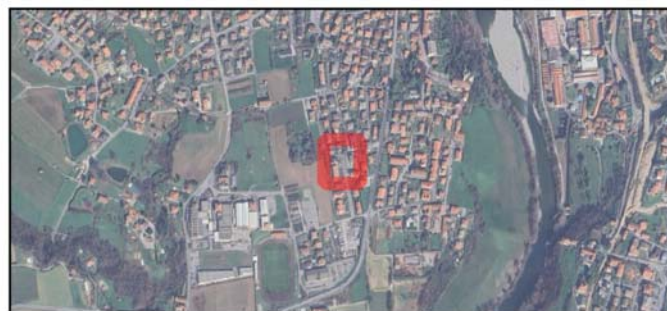
Ambito urbanistico	Aree per la sosta veicolare
Tipologia	Parcheggio
Stato	Servizio esistente
Riferimento funzionale	Funzionale alla residenza
Pianificazione attuativa	-
Consumo di suolo	Suolo urbanizzato
Area Territoriale	63 mq
Note e prescrizioni	



Ambito urbanistico	Aree per la sosta veicolare
Tipologia	Parcheggio
Stato	Servizio esistente
Riferimento funzionale	Funzionale alla residenza
Pianificazione attuativa	-
Consumo di suolo	Suolo urbanizzato
Area Territoriale	23 mq
Note e prescrizioni	



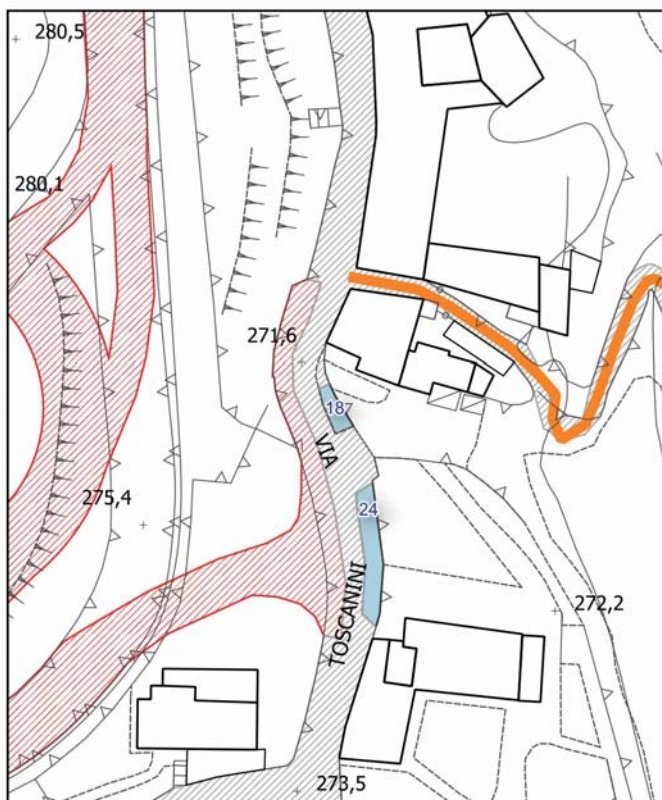
Ambito urbanistico	Aree per la sosta veicolare
Tipologia	Parcheggio
Stato	Servizio esistente
Riferimento funzionale	Funzionale alla residenza
Pianificazione attuativa	-
Consumo di suolo	Suolo urbanizzato
Area Territoriale	158 mq
Note e prescrizioni	



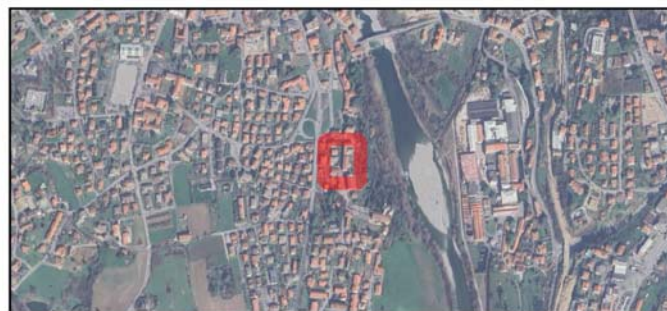
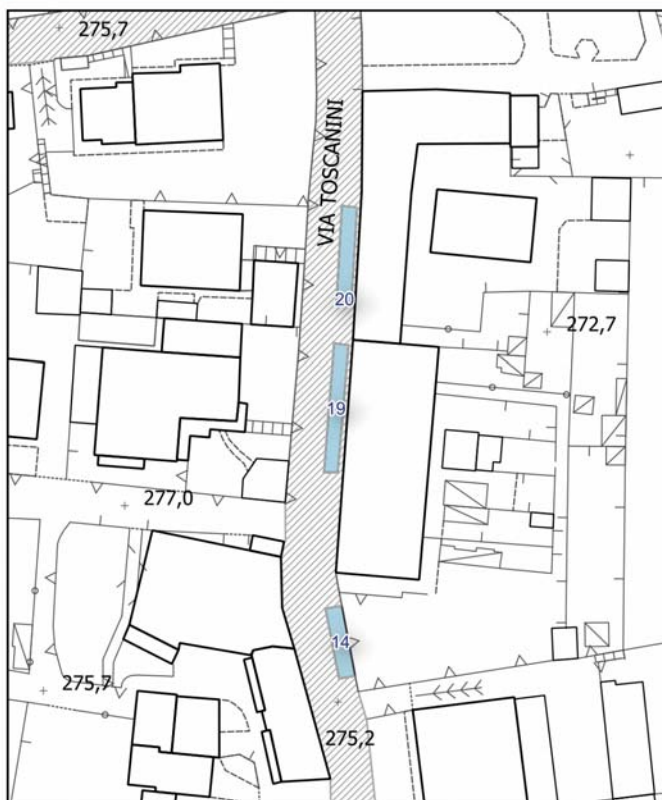
Ambito urbanistico	Aree per la sosta veicolare
Tipologia	Parcheggio
Stato	Servizio esistente
Riferimento funzionale	Funzionale alla residenza
Pianificazione attuativa	-
Consumo di suolo	Suolo urbanizzato
Area Territoriale	54 mq
Note e prescrizioni	



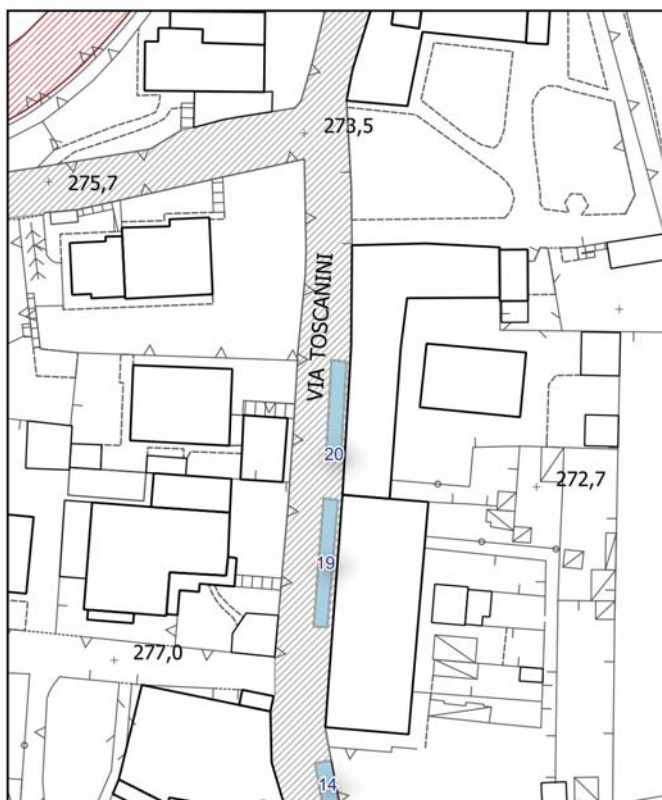
Ambito urbanistico	Aree per la sosta veicolare
Tipologia	Parcheggio
Stato	Servizio esistente
Riferimento funzionale	Funzionale alla residenza
Pianificazione attuativa	-
Consumo di suolo	Suolo urbanizzato
Area Territoriale	164 mq
Note e prescrizioni	



Ambito urbanistico	Aree per la sosta veicolare
Tipologia	Parcheggio
Stato	Servizio esistente
Riferimento funzionale	Funzionale alla residenza
Pianificazione attuativa	-
Consumo di suolo	Suolo urbanizzato
Area Territoriale	15 mq
Note e prescrizioni	




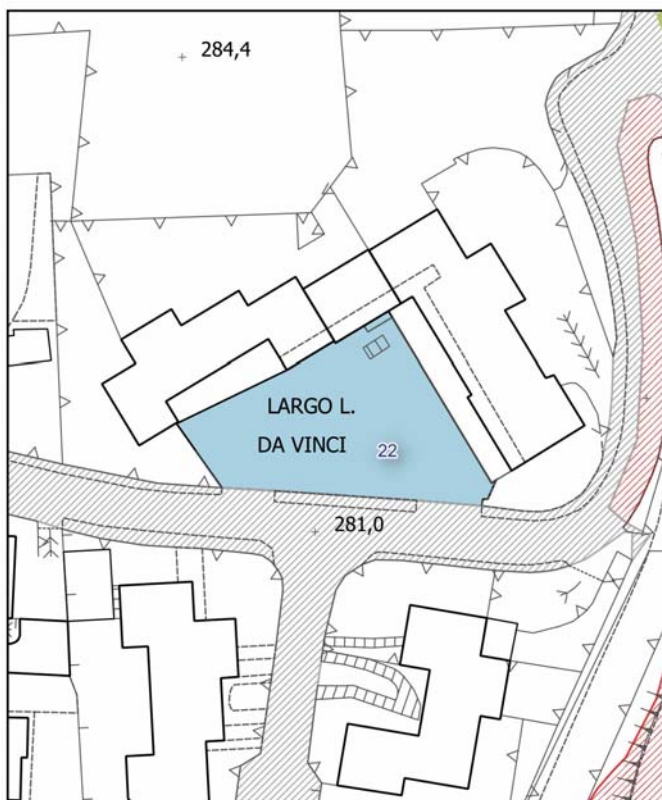
Ambito urbanistico	Aree per la sosta veicolare
Tipologia	Parcheggio
Stato	Servizio esistente
Riferimento funzionale	Funzionale alla residenza
Pianificazione attuativa	-
Consumo di suolo	Suolo urbanizzato
Area Territoriale	36 mq
Note e prescrizioni	




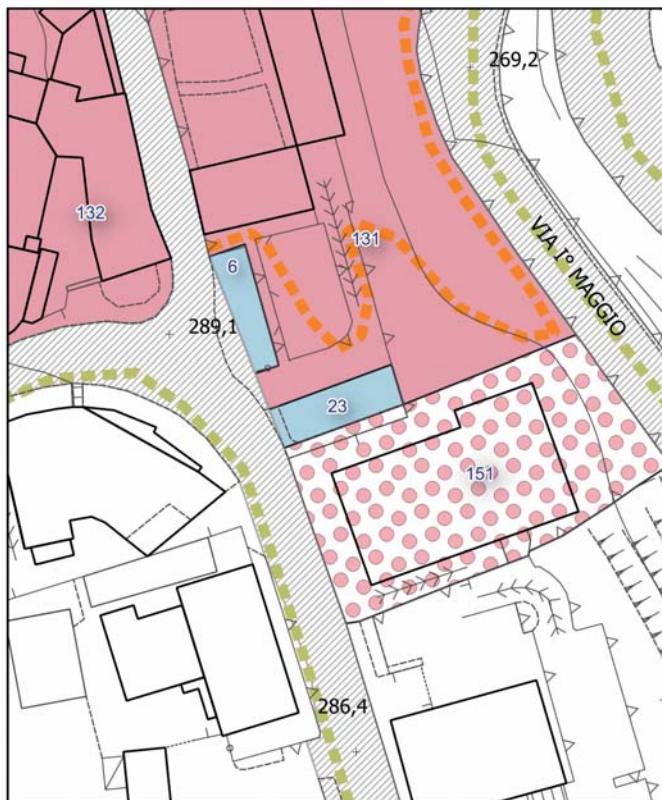
Ambito urbanistico	Aree per la sosta veicolare
Tipologia	Parcheggio
Stato	Servizio esistente
Riferimento funzionale	Funzionale alla residenza
Pianificazione attuativa	-
Consumo di suolo	Suolo urbanizzato
Area Territoriale	28 mq
Note e prescrizioni	



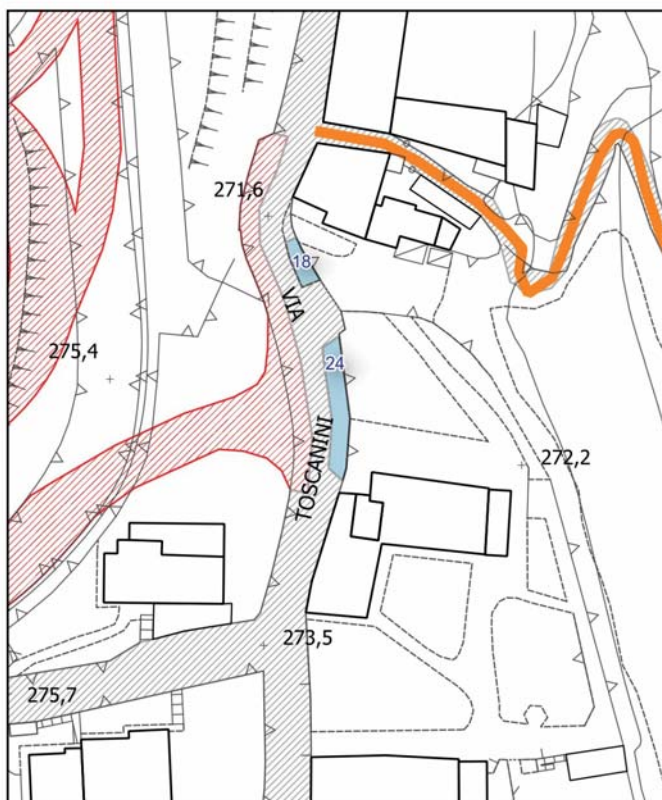
Ambito urbanistico	Aree per la sosta veicolare
Tipologia	Parcheggio
Stato	Servizio esistente
Riferimento funzionale	Funzionale alla residenza
Pianificazione attuativa	-
Consumo di suolo	Suolo urbanizzato
Area Territoriale	68 mq
Note e prescrizioni	




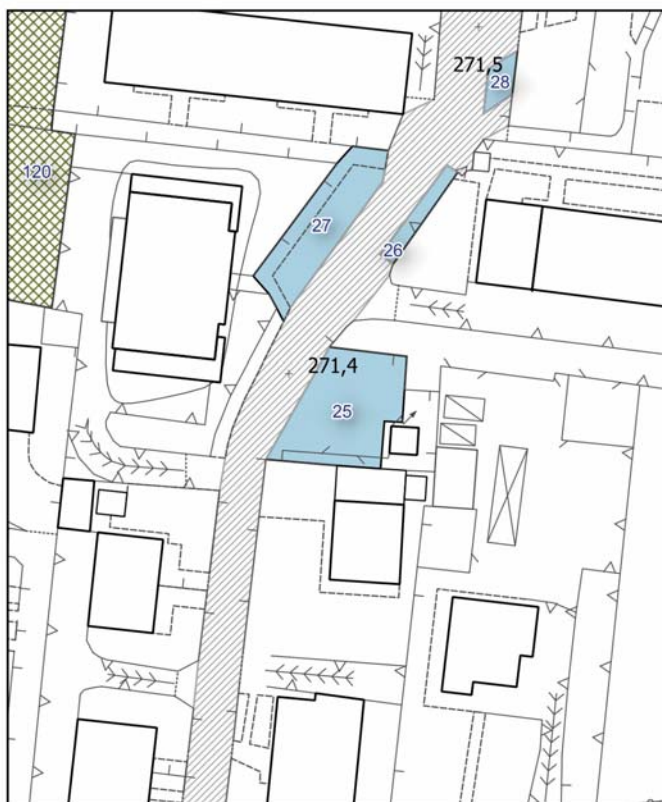
Ambito urbanistico	Aree per la sosta veicolare
Tipologia	Parcheggio
Stato	Servizio esistente
Riferimento funzionale	Funzionale alla residenza
Pianificazione attuativa	-
Consumo di suolo	Suolo urbanizzato
Area Territoriale	685 mq
Note e prescrizioni	



Ambito urbanistico	Aree per la sosta veicolare
Tipologia	Parcheggio
Stato	Servizio esistente
Riferimento funzionale	Funzionale alla residenza
Pianificazione attuativa	-
Consumo di suolo	Suolo urbanizzato
Area Territoriale	104 mq
Note e prescrizioni	



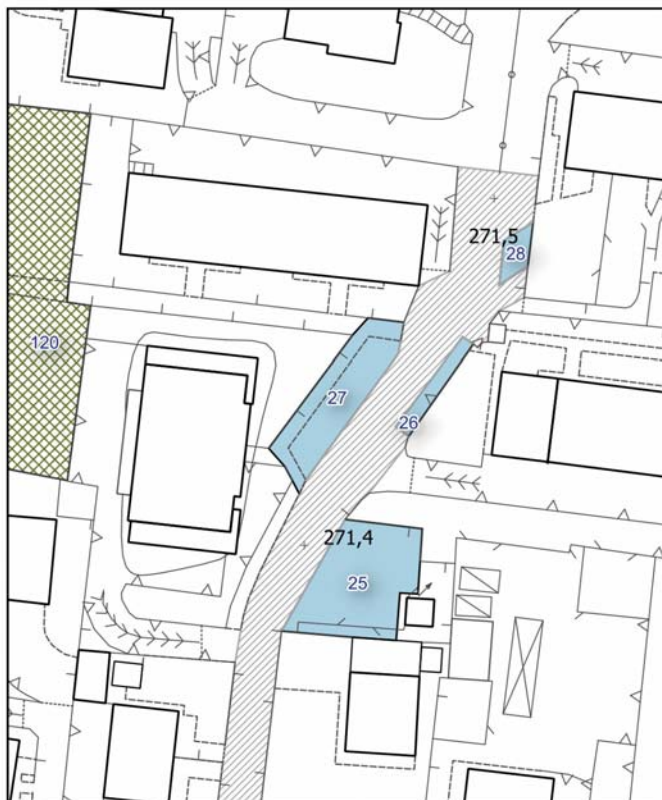
Ambito urbanistico	Aree per la sosta veicolare
Tipologia	Parcheggio
Stato	Servizio esistente
Riferimento funzionale	Funzionale alla residenza
Pianificazione attuativa	-
Consumo di suolo	Suolo urbanizzato
Area Territoriale	47 mq
Note e prescrizioni	



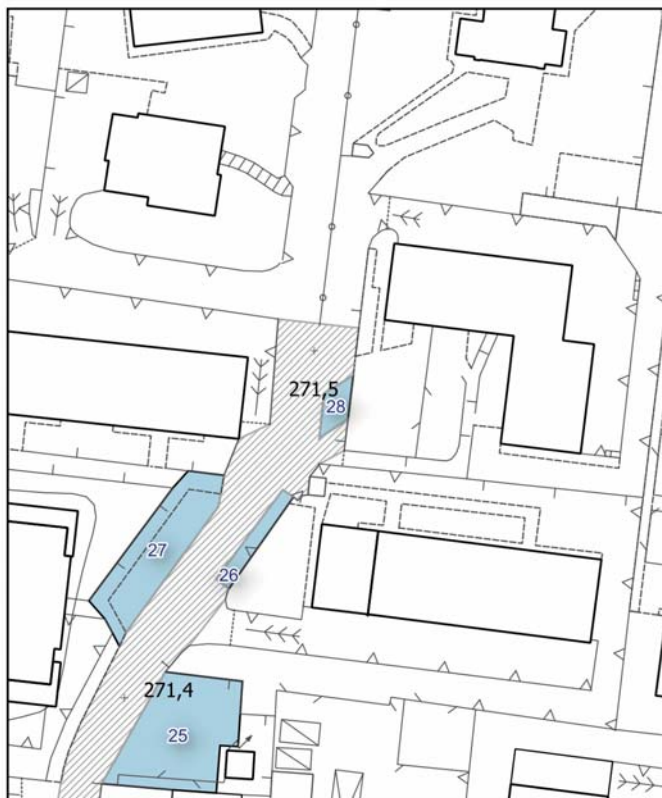
Ambito urbanistico	Aree per la sosta veicolare
Tipologia	Parcheggio
Stato	Servizio esistente
Riferimento funzionale	Funzionale alla residenza
Pianificazione attuativa	-
Consumo di suolo	Suolo urbanizzato
Area Territoriale	221 mq
Note e prescrizioni	



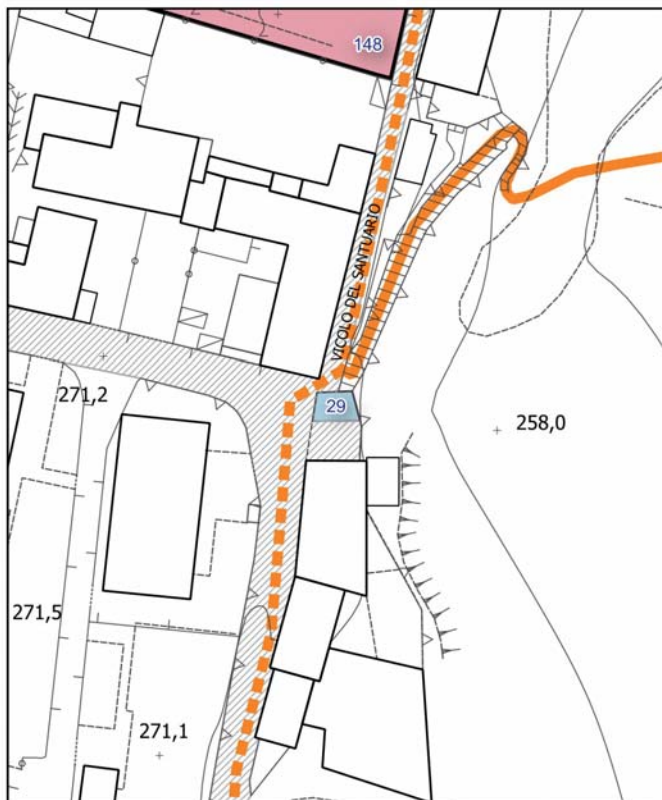
Ambito urbanistico	Aree per la sosta veicolare
Tipologia	Parcheggio
Stato	Servizio esistente
Riferimento funzionale	Funzionale alla residenza
Pianificazione attuativa	-
Consumo di suolo	Suolo urbanizzato
Area Territoriale	32 mq
Note e prescrizioni	



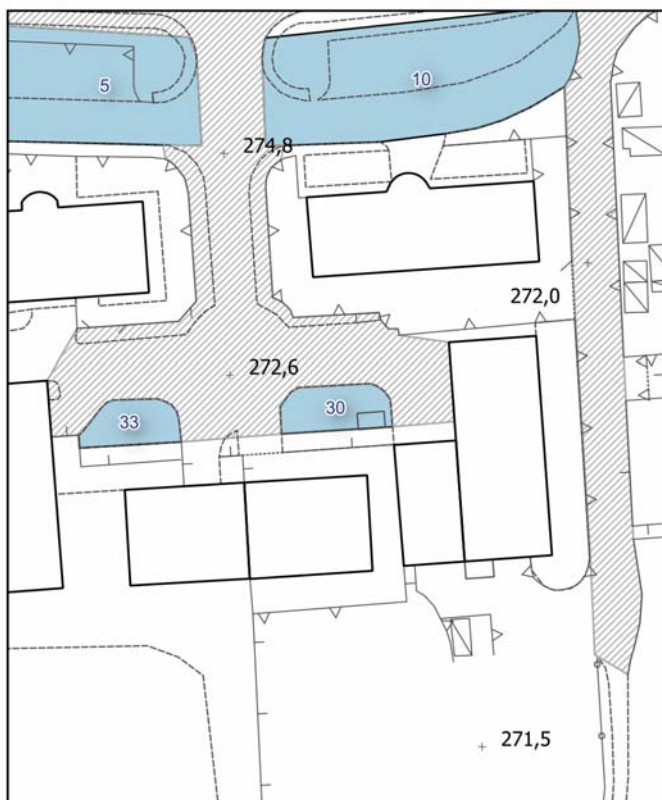
Ambito urbanistico	Aree per la sosta veicolare
Tipologia	Parcheggio
Stato	Servizio esistente
Riferimento funzionale	Funzionale alla residenza
Pianificazione attuativa	-
Consumo di suolo	Suolo urbanizzato
Area Territoriale	167 mq
Note e prescrizioni	



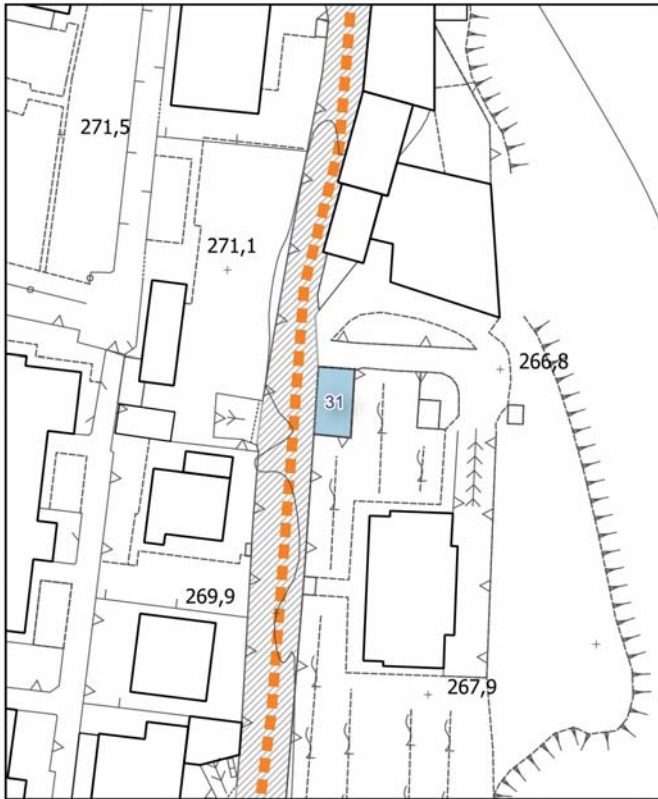
Ambito urbanistico	Aree per la sosta veicolare
Tipologia	Parcheggio
Stato	Servizio esistente
Riferimento funzionale	Funzionale alla residenza
Pianificazione attuativa	-
Consumo di suolo	Suolo urbanizzato
Area Territoriale	23 mq
Note e prescrizioni	



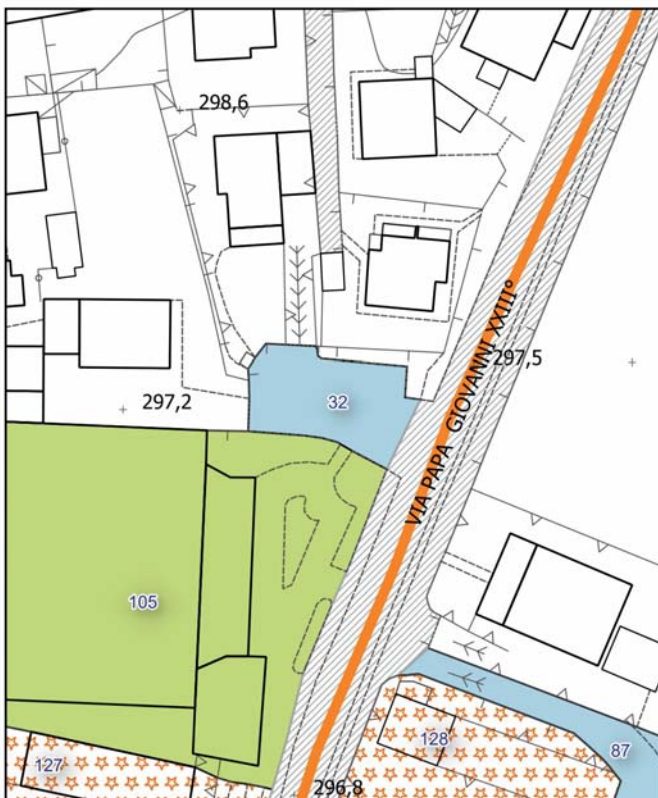
Ambito urbanistico	Aree per la sosta veicolare
Tipologia	Parcheggio
Stato	Servizio esistente
Riferimento funzionale	Funzionale alla residenza
Pianificazione attuativa	-
Consumo di suolo	Suolo urbanizzato
Area Territoriale	24 mq
Note e prescrizioni	



Ambito urbanistico	Aree per la sosta veicolare
Tipologia	Parcheggio
Stato	Servizio esistente
Riferimento funzionale	Funzionale alla produzione e al commercio
Pianificazione attuativa	-
Consumo di suolo	Suolo urbanizzato
Area Territoriale	92 mq
Note e prescrizioni	



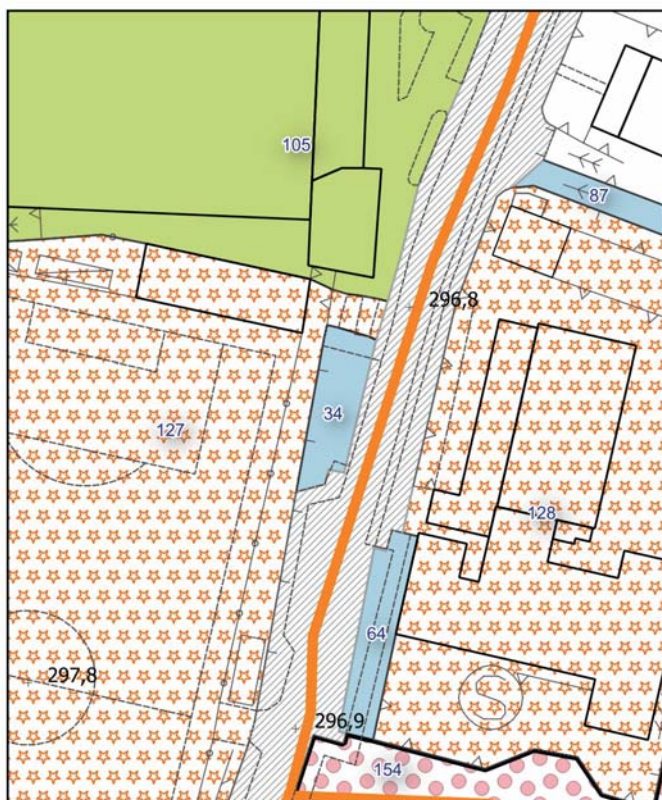
Ambito urbanistico	Aree per la sosta veicolare
Tipologia	Parcheggio
Stato	Servizio esistente
Riferimento funzionale	Funzionale alla residenza
Pianificazione attuativa	-
Consumo di suolo	Suolo urbanizzato
Area Territoriale	49 mq
Note e prescrizioni	



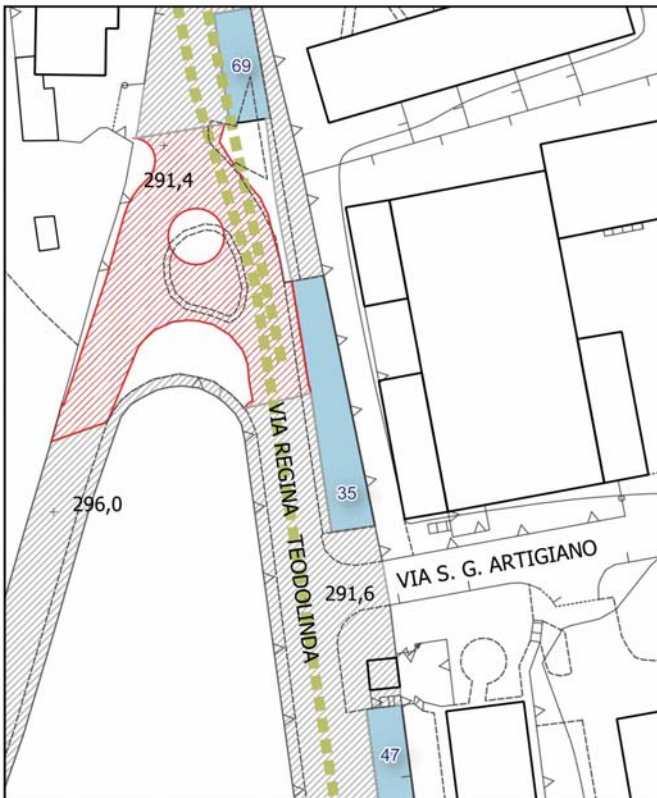
Ambito urbanistico	Aree per la sosta veicolare
Tipologia	Parcheggio
Stato	Servizio esistente
Riferimento funzionale	Funzionale alla residenza
Pianificazione attuativa	-
Consumo di suolo	Suolo urbanizzato
Area Territoriale	272 mq
Note e prescrizioni	




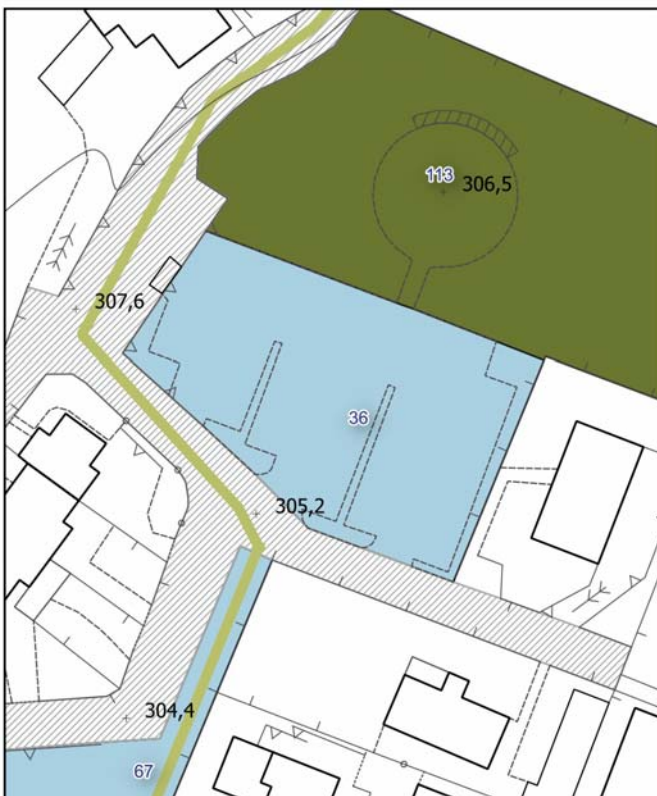
Ambito urbanistico	Aree per la sosta veicolare
Tipologia	Parcheggio
Stato	Servizio esistente
Riferimento funzionale	Funzionale alla produzione e al commercio
Pianificazione attuativa	-
Consumo di suolo	Suolo urbanizzato
Area Territoriale	77 mq
Note e prescrizioni	



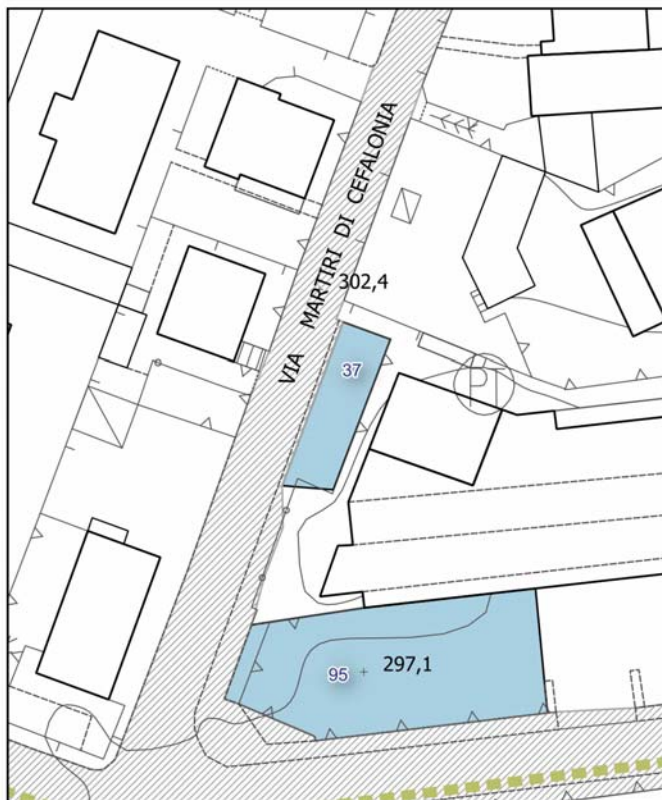
Ambito urbanistico	Aree per la sosta veicolare
Tipologia	Parcheggio
Stato	Servizio esistente
Riferimento funzionale	Funzionale alla residenza
Pianificazione attuativa	-
Consumo di suolo	Suolo urbanizzato
Area Territoriale	141 mq
Note e prescrizioni	



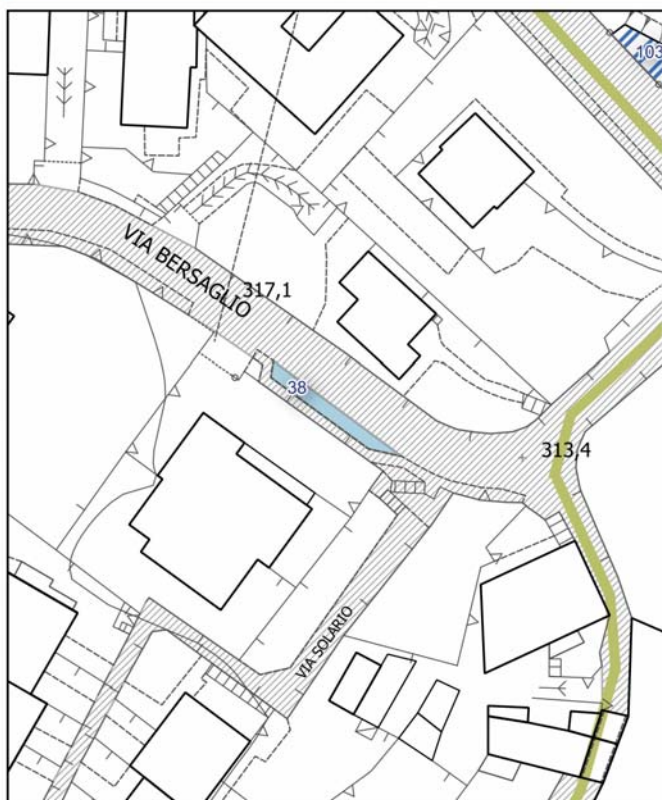
Ambito urbanistico	Aree per la sosta veicolare
Tipologia	Parcheggio
Stato	Servizio esistente
Riferimento funzionale	Funzionale alla produzione e al commercio
Pianificazione attuativa	-
Consumo di suolo	Suolo urbanizzato
Area Territoriale	187 mq
Note e prescrizioni	




Ambito urbanistico	Aree per la sosta veicolare
Tipologia	Parcheggio
Stato	Servizio esistente
Riferimento funzionale	Funzionale alla residenza
Pianificazione attuativa	-
Consumo di suolo	Suolo urbanizzato
Area Territoriale	1.568 mq
Note e prescrizioni	



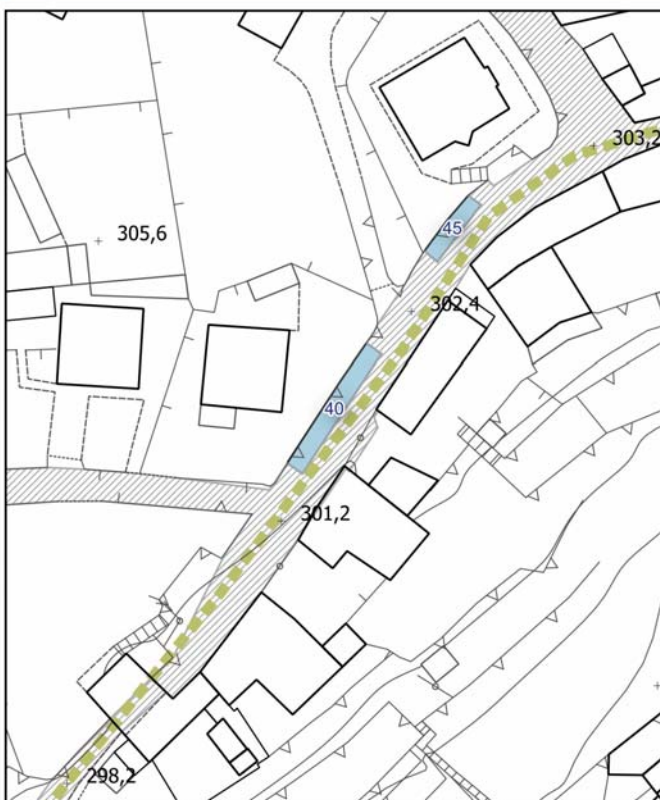
Ambito urbanistico	Aree per la sosta veicolare
Tipologia	Parcheggio
Stato	Servizio esistente
Riferimento funzionale	Funzionale alla residenza
Pianificazione attuativa	-
Consumo di suolo	Suolo urbanizzato
Area Territoriale	163 mq
Note e prescrizioni	



Ambito urbanistico	Aree per la sosta veicolare
Tipologia	Parcheggio
Stato	Servizio esistente
Riferimento funzionale	Funzionale alla residenza
Pianificazione attuativa	-
Consumo di suolo	Suolo urbanizzato
Area Territoriale	39 mq
Note e prescrizioni	



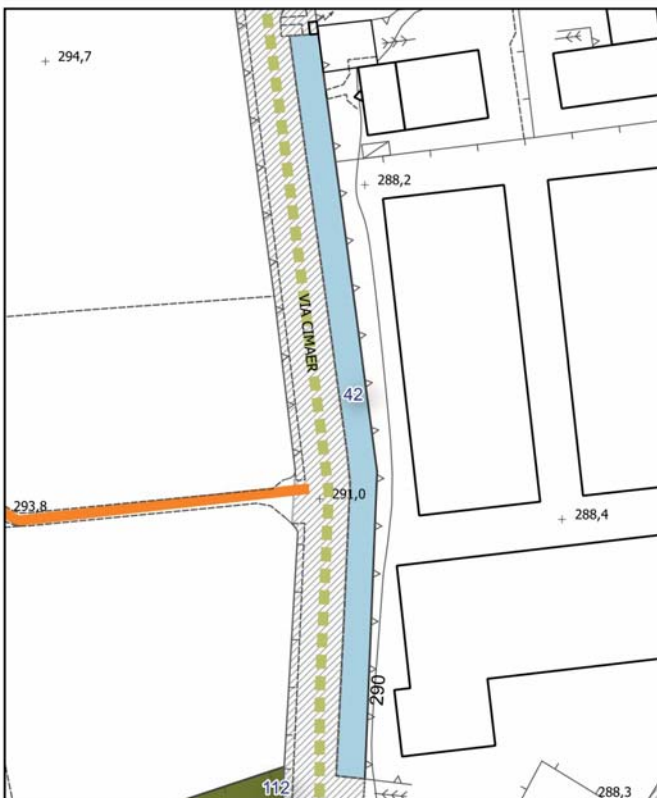
Ambito urbanistico	Aree per la sosta veicolare
Tipologia	Parcheggio
Stato	Servizio esistente
Riferimento funzionale	Funzionale alla residenza
Pianificazione attuativa	-
Consumo di suolo	Suolo urbanizzato
Area Territoriale	218 mq
Note e prescrizioni	



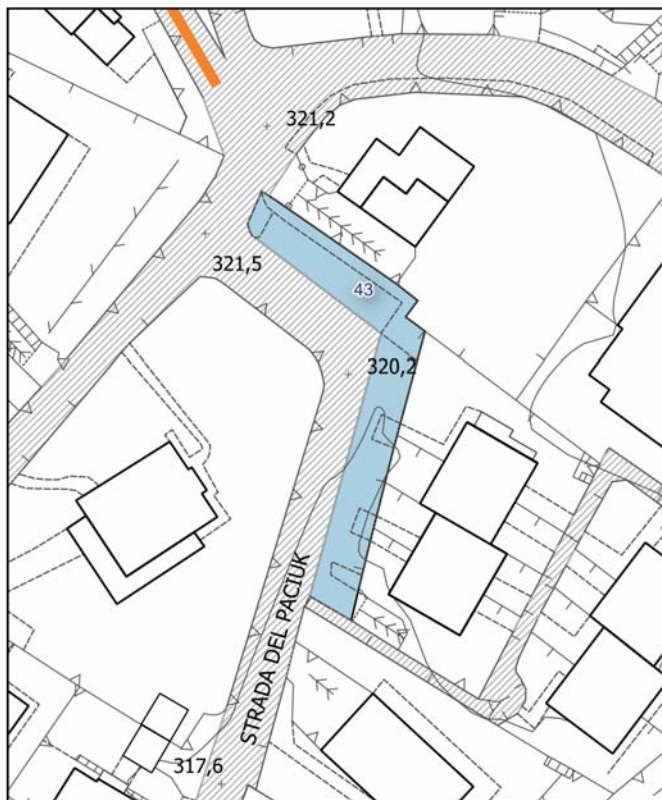
Ambito urbanistico	Aree per la sosta veicolare
Tipologia	Parcheggio
Stato	Servizio esistente
Riferimento funzionale	Funzionale alla residenza
Pianificazione attuativa	-
Consumo di suolo	Suolo urbanizzato
Area Territoriale	53 mq
Note e prescrizioni	



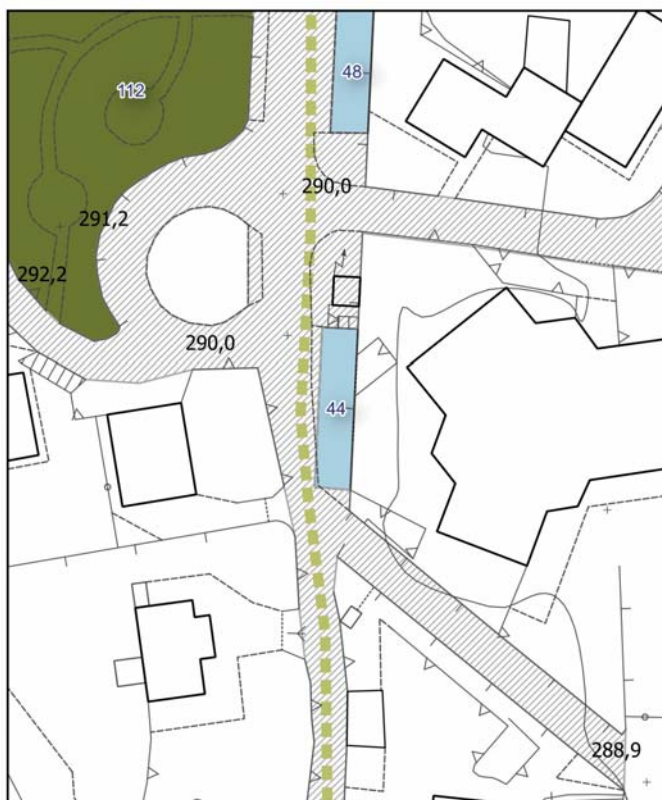
Ambito urbanistico	Aree per la sosta veicolare
Tipologia	Parcheggio
Stato	Servizio esistente
Riferimento funzionale	Funzionale alla residenza
Pianificazione attuativa	-
Consumo di suolo	Suolo urbanizzato
Area Territoriale	259 mq
Note e prescrizioni	



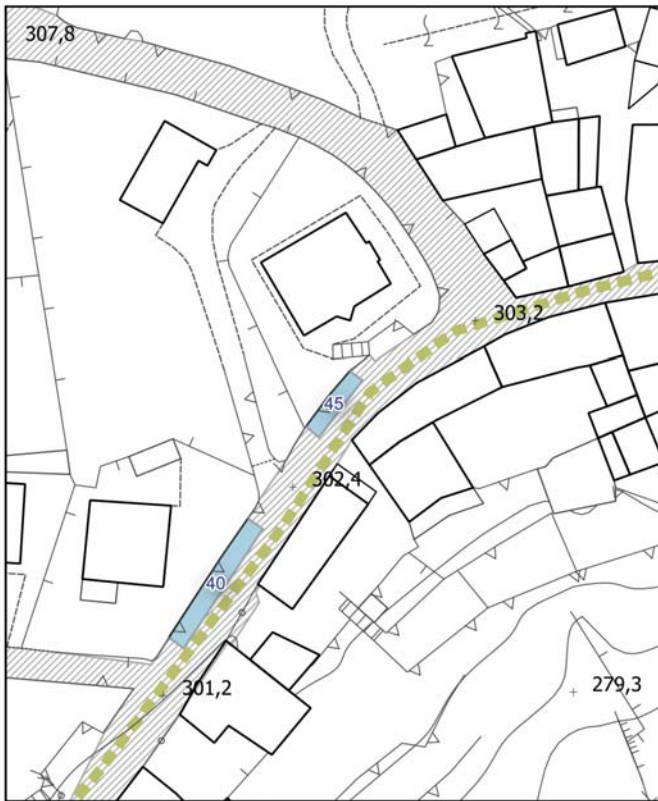
Ambito urbanistico	Aree per la sosta veicolare
Tipologia	Parcheggio
Stato	Servizio esistente
Riferimento funzionale	Funzionale alla produzione e al commercio
Pianificazione attuativa	-
Consumo di suolo	Suolo urbanizzato
Area Territoriale	911 mq
Note e prescrizioni	



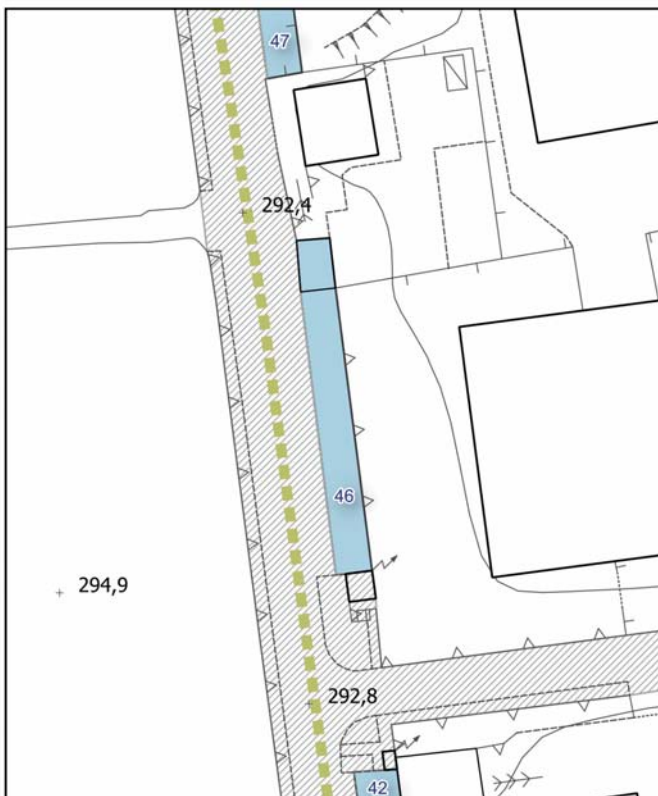
Ambito urbanistico	Aree per la sosta veicolare
Tipologia	Parcheggio
Stato	Servizio esistente
Riferimento funzionale	Funzionale alla residenza
Pianificazione attuativa	-
Consumo di suolo	Suolo urbanizzato
Area Territoriale	410 mq
Note e prescrizioni	



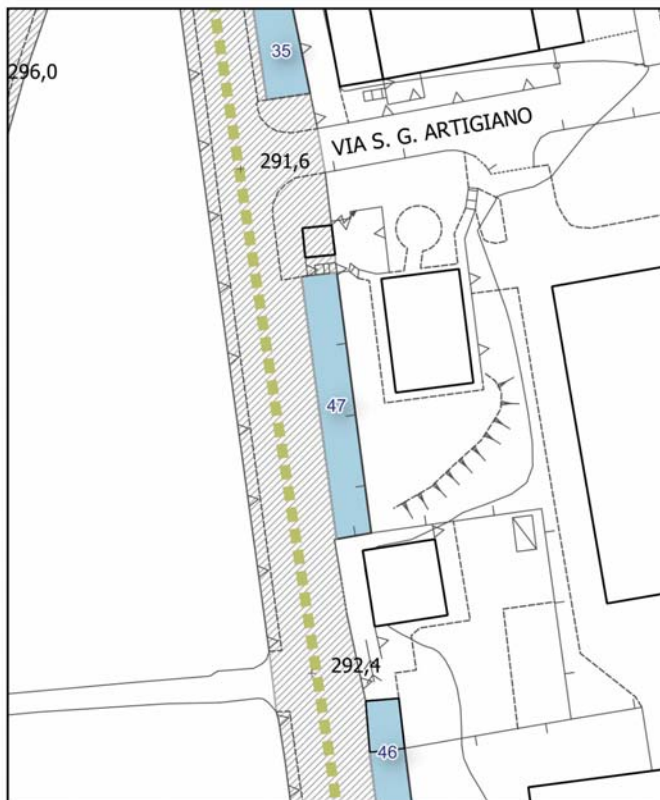
Ambito urbanistico	Aree per la sosta veicolare
Tipologia	Parcheggio
Stato	Servizio esistente
Riferimento funzionale	Funzionale alla residenza
Pianificazione attuativa	-
Consumo di suolo	Suolo urbanizzato
Area Territoriale	112 mq
Note e prescrizioni	



Ambito urbanistico	Aree per la sosta veicolare
Tipologia	Parcheggio
Stato	Servizio esistente
Riferimento funzionale	Funzionale alla residenza
Pianificazione attuativa	-
Consumo di suolo	Suolo urbanizzato
Area Territoriale	24 mq
Note e prescrizioni	



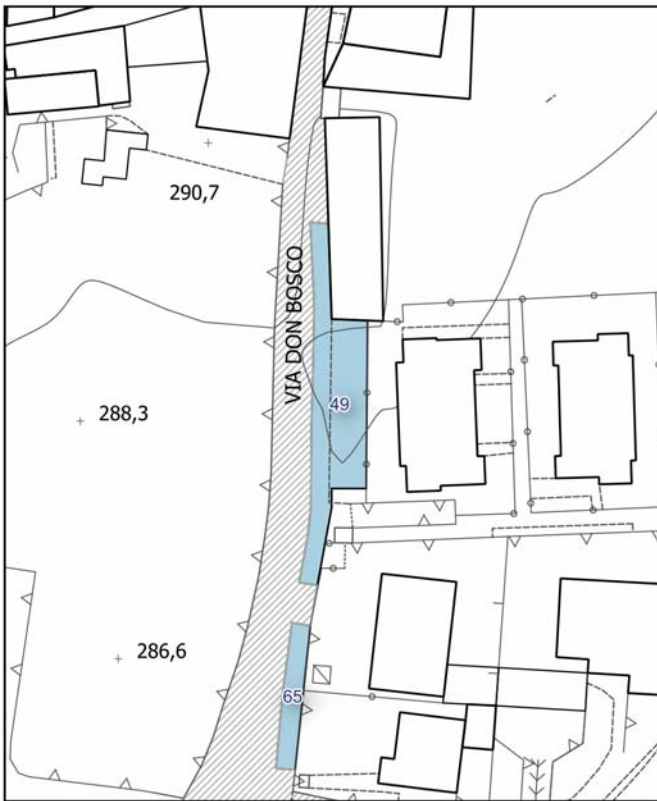
Ambito urbanistico	Aree per la sosta veicolare
Tipologia	Parcheggio
Stato	Servizio esistente
Riferimento funzionale	Funzionale alla produzione e al commercio
Pianificazione attuativa	-
Consumo di suolo	Suolo urbanizzato
Area Territoriale	233 mq
Note e prescrizioni	



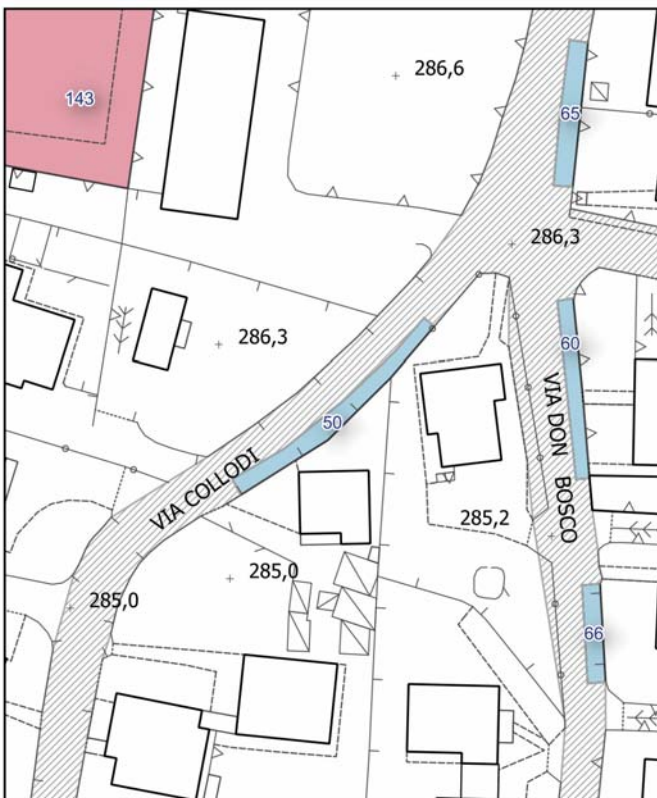
Ambito urbanistico	Aree per la sosta veicolare
Tipologia	Parcheggio
Stato	Servizio esistente
Riferimento funzionale	Funzionale alla produzione e al commercio
Pianificazione attuativa	-
Consumo di suolo	Suolo urbanizzato
Area Territoriale	183 mq
Note e prescrizioni	



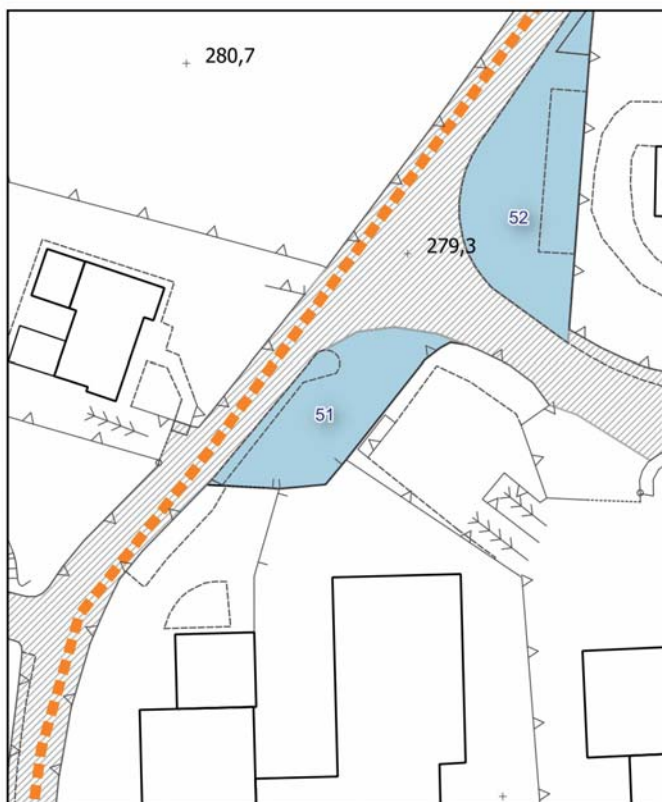
Ambito urbanistico	Aree per la sosta veicolare
Tipologia	Parcheggio
Stato	Servizio esistente
Riferimento funzionale	Funzionale alla produzione e al commercio
Pianificazione attuativa	-
Consumo di suolo	Suolo urbanizzato
Area Territoriale	92 mq
Note e prescrizioni	



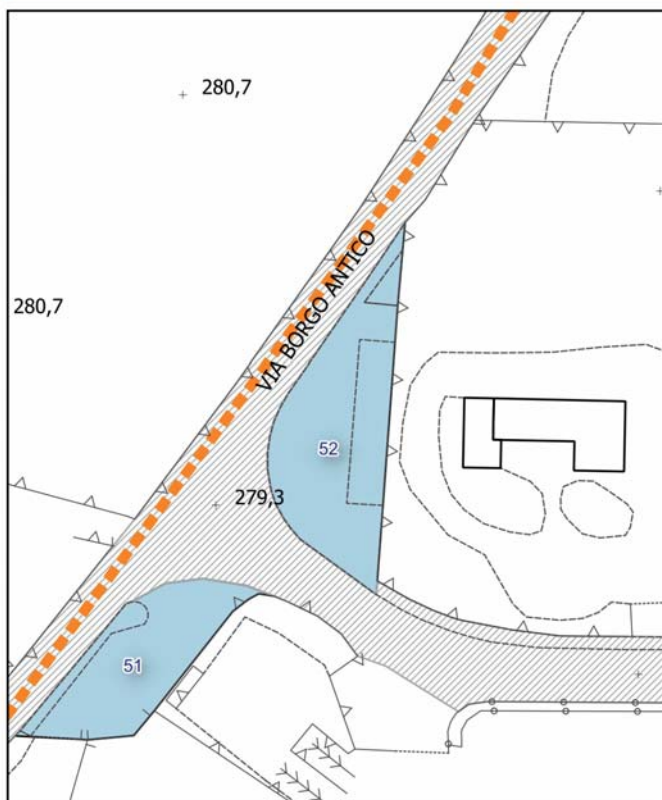
Ambito urbanistico	Aree per la sosta veicolare
Tipologia	Parcheggio
Stato	Servizio esistente
Riferimento funzionale	Funzionale alla residenza
Pianificazione attuativa	-
Consumo di suolo	Suolo urbanizzato
Area Territoriale	249 mq
Note e prescrizioni	



Ambito urbanistico	Aree per la sosta veicolare
Tipologia	Parcheggio
Stato	Servizio esistente
Riferimento funzionale	Funzionale alla residenza
Pianificazione attuativa	-
Consumo di suolo	Suolo urbanizzato
Area Territoriale	83 mq
Note e prescrizioni	



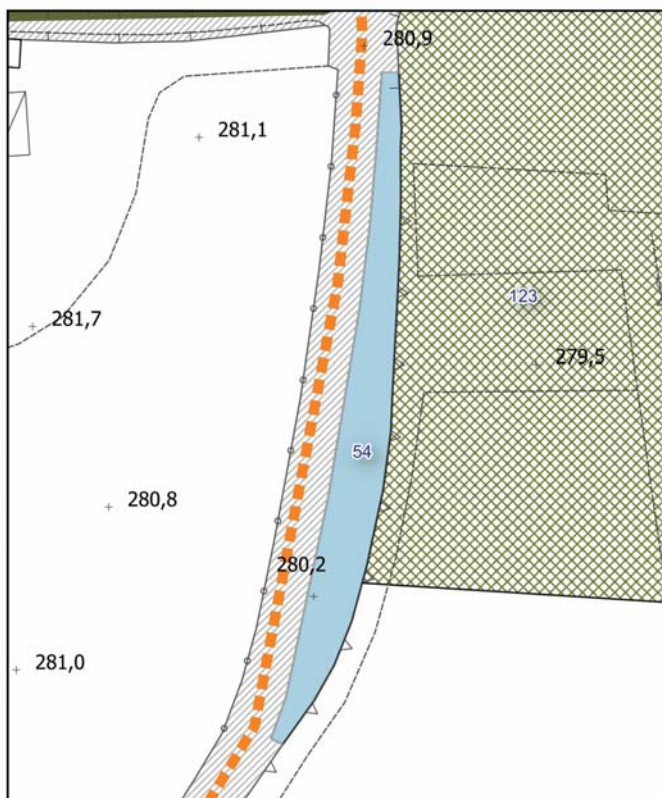
Ambito urbanistico	Aree per la sosta veicolare
Tipologia	Parcheggio
Stato	Servizio esistente
Riferimento funzionale	Funzionale alla produzione e al commercio
Pianificazione attuativa	-
Consumo di suolo	Suolo urbanizzato
Area Territoriale	348 mq
Note e prescrizioni	



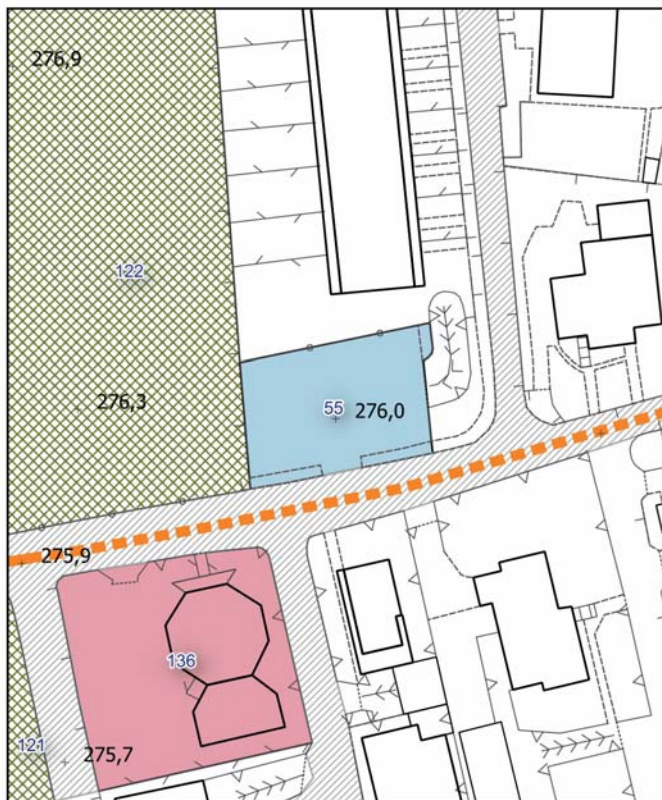
Ambito urbanistico	Aree per la sosta veicolare
Tipologia	Parcheggio
Stato	Servizio esistente
Riferimento funzionale	Funzionale alla residenza
Pianificazione attuativa	-
Consumo di suolo	Suolo urbanizzato
Area Territoriale	524 mq
Note e prescrizioni	



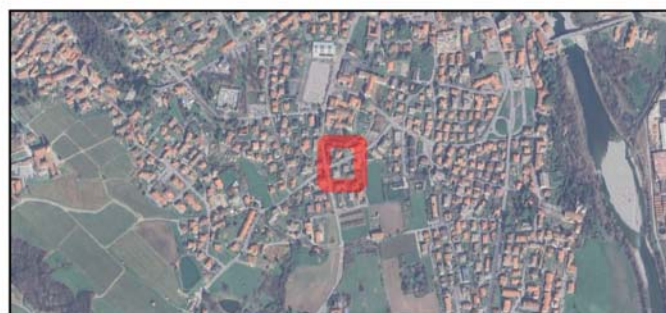
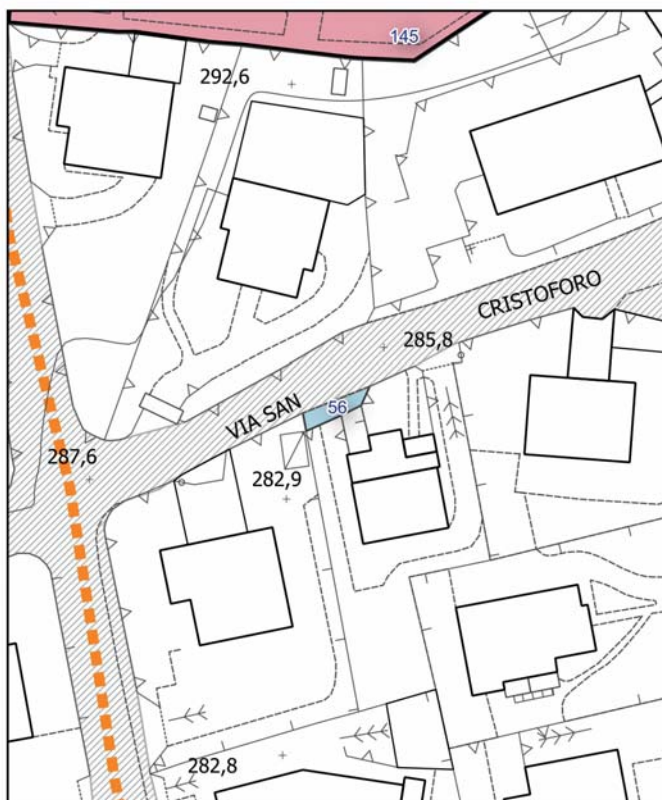
Ambito urbanistico	Aree per la sosta veicolare
Tipologia	Parcheggio
Stato	Servizio esistente
Riferimento funzionale	Funzionale alla residenza
Pianificazione attuativa	-
Consumo di suolo	Suolo urbanizzato
Area Territoriale	32 mq
Note e prescrizioni	



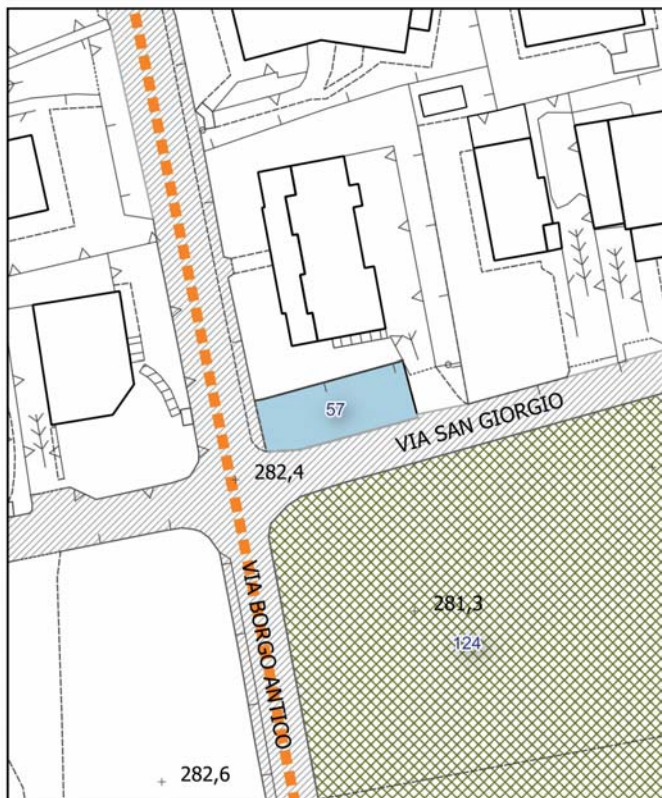
Ambito urbanistico	Aree per la sosta veicolare
Tipologia	Parcheggio
Stato	Servizio esistente
Riferimento funzionale	Funzionale alla residenza
Pianificazione attuativa	-
Consumo di suolo	Suolo urbanizzato
Area Territoriale	511 mq
Note e prescrizioni	



Ambito urbanistico	Aree per la sosta veicolare
Tipologia	Parcheggio
Stato	Servizio esistente
Riferimento funzionale	Funzionale alla residenza
Pianificazione attuativa	-
Consumo di suolo	Suolo urbanizzato
Area Territoriale	466 mq
Note e prescrizioni	



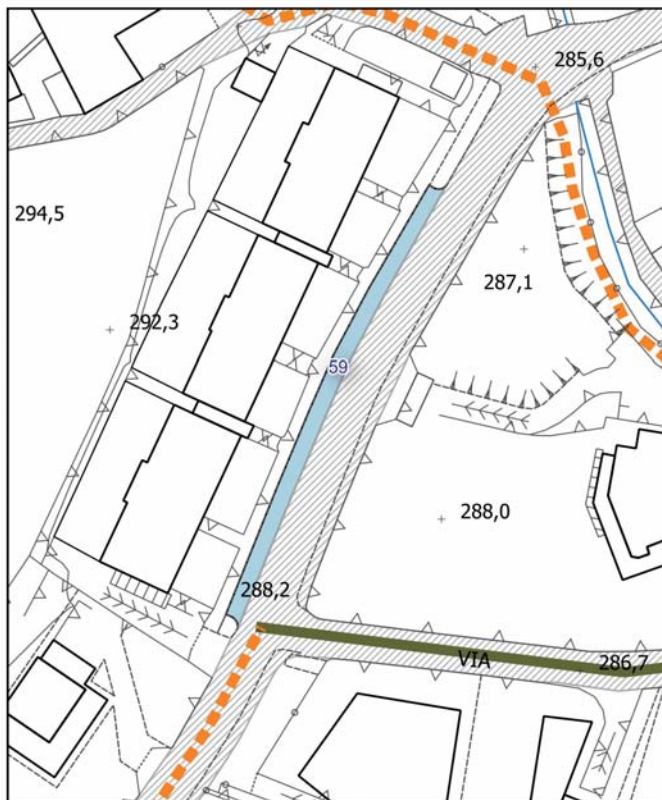
Ambito urbanistico	Aree per la sosta veicolare
Tipologia	Parcheggio
Stato	Servizio esistente
Riferimento funzionale	Funzionale alla residenza
Pianificazione attuativa	-
Consumo di suolo	Suolo urbanizzato
Area Territoriale	21 mq
Note e prescrizioni	



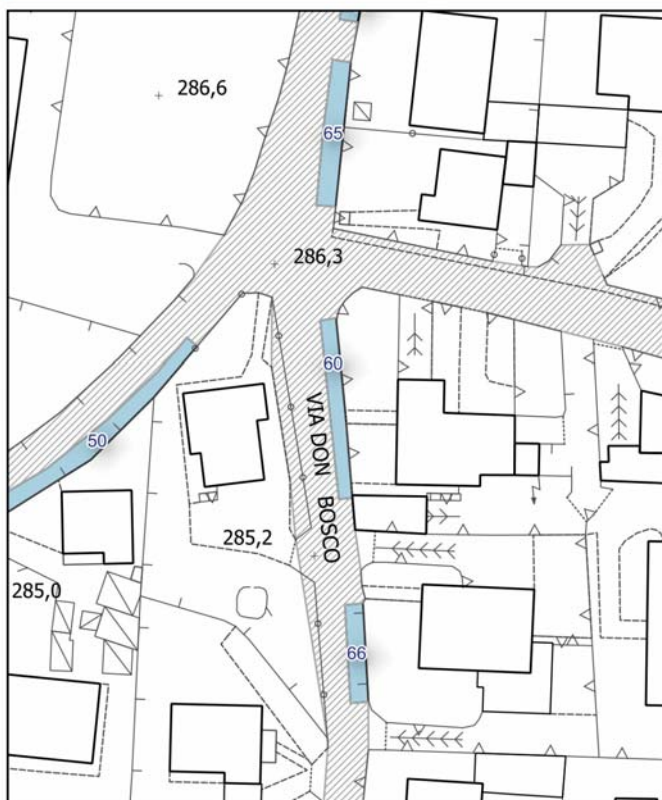
Ambito urbanistico	Aree per la sosta veicolare
Tipologia	Parcheggio
Stato	Servizio esistente
Riferimento funzionale	Funzionale alla residenza
Pianificazione attuativa	-
Consumo di suolo	Suolo urbanizzato
Area Territoriale	175 mq
Note e prescrizioni	



Ambito urbanistico	Aree per la sosta veicolare
Tipologia	Parcheggio
Stato	Servizio esistente
Riferimento funzionale	Funzionale alla residenza
Pianificazione attuativa	-
Consumo di suolo	Suolo urbanizzato
Area Territoriale	64 mq
Note e prescrizioni	



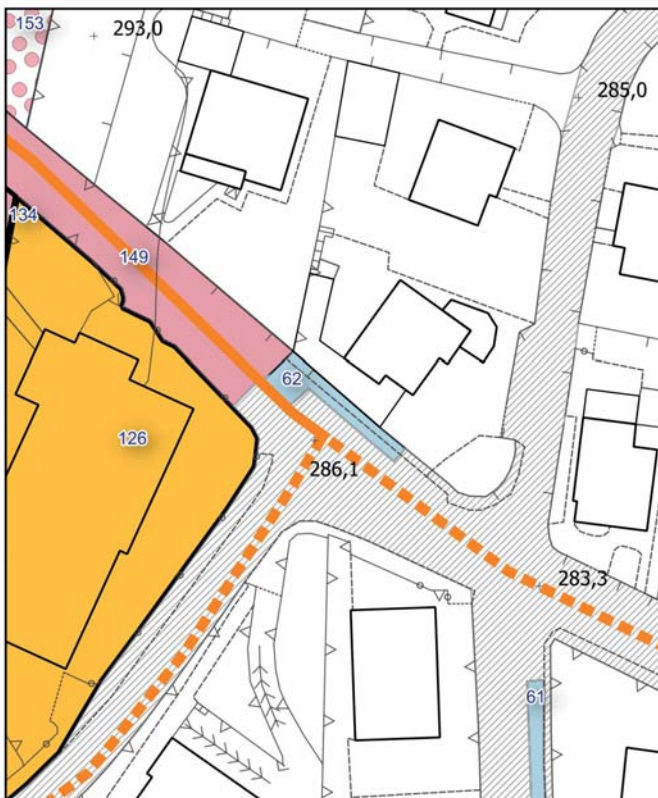
Ambito urbanistico	Aree per la sosta veicolare
Tipologia	Parcheggio
Stato	Servizio esistente
Riferimento funzionale	Funzionale alla residenza
Pianificazione attuativa	-
Consumo di suolo	Suolo urbanizzato
Area Territoriale	156 mq
Note e prescrizioni	



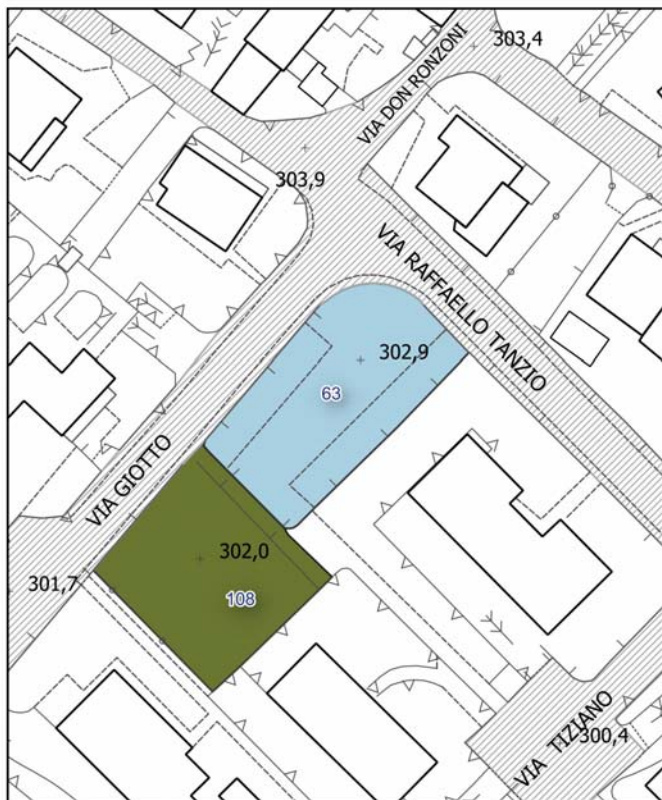
Ambito urbanistico	Aree per la sosta veicolare
Tipologia	Parcheggio
Stato	Servizio esistente
Riferimento funzionale	Funzionale alla residenza
Pianificazione attuativa	-
Consumo di suolo	Suolo urbanizzato
Area Territoriale	53 mq
Note e prescrizioni	



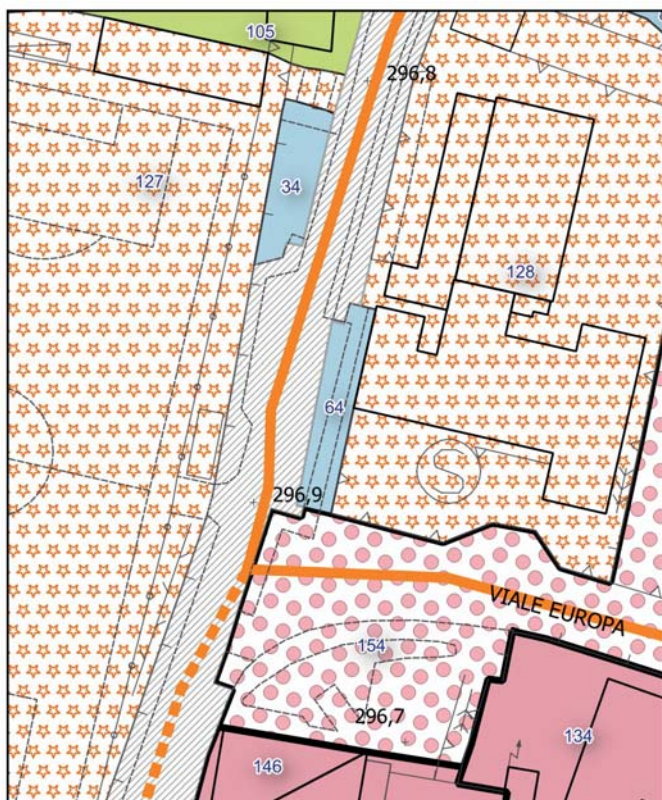
Ambito urbanistico	Aree per la sosta veicolare
Tipologia	Parcheggio
Stato	Servizio esistente
Riferimento funzionale	Funzionale alla residenza
Pianificazione attuativa	-
Consumo di suolo	Suolo urbanizzato
Area Territoriale	177 mq
Note e prescrizioni	



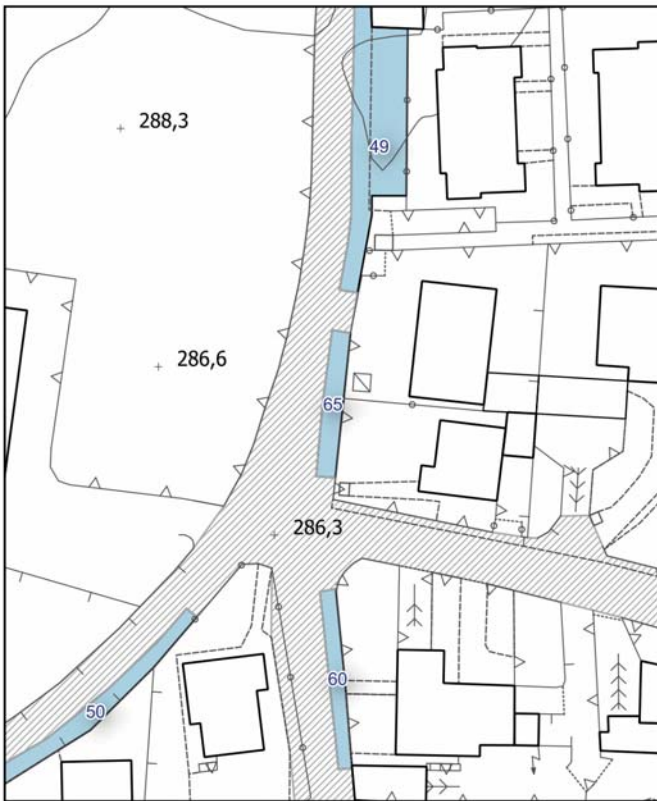
Ambito urbanistico	Aree per la sosta veicolare
Tipologia	Parcheggio
Stato	Servizio esistente
Riferimento funzionale	Funzionale alla residenza
Pianificazione attuativa	-
Consumo di suolo	Suolo urbanizzato
Area Territoriale	69 mq
Note e prescrizioni	



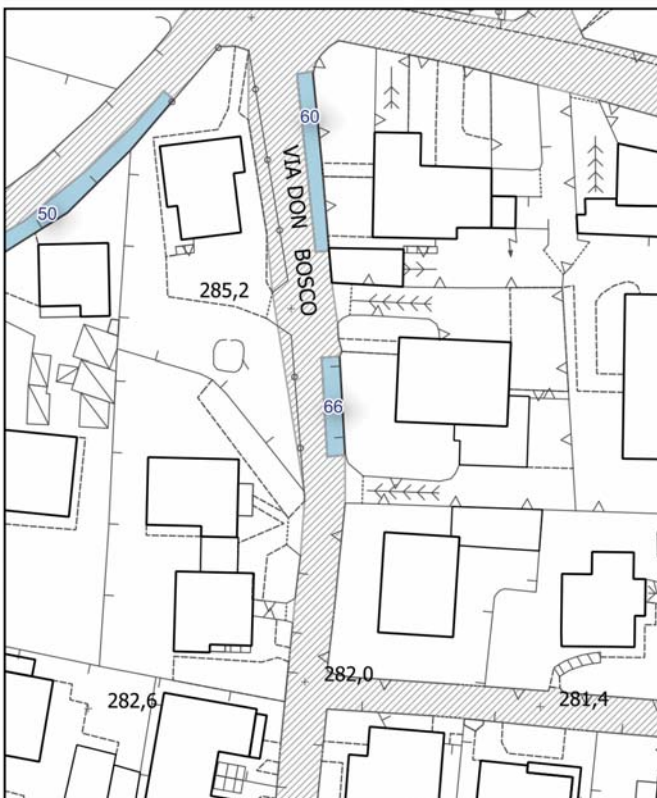
Ambito urbanistico	Aree per la sosta veicolare
Tipologia	Parcheggio
Stato	Servizio esistente
Riferimento funzionale	Funzionale alla residenza
Pianificazione attuativa	-
Consumo di suolo	Suolo urbanizzato
Area Territoriale	647 mq
Note e prescrizioni	




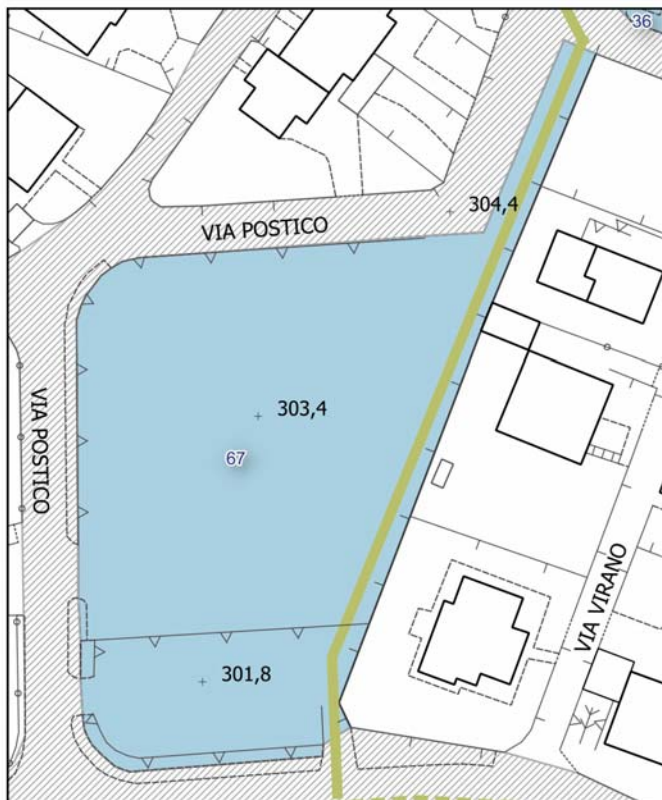
Ambito urbanistico	Aree per la sosta veicolare
Tipologia	Parcheggio
Stato	Servizio esistente
Riferimento funzionale	Funzionale alla residenza
Pianificazione attuativa	-
Consumo di suolo	Suolo urbanizzato
Area Territoriale	148 mq
Note e prescrizioni	



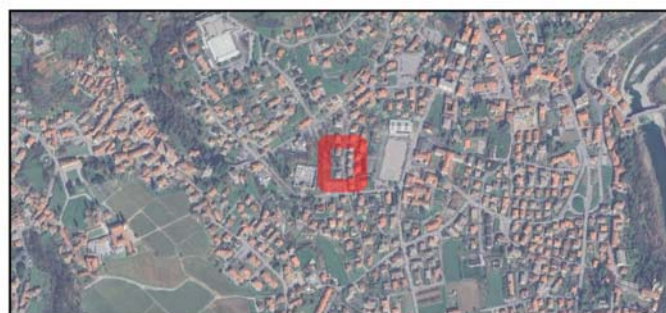
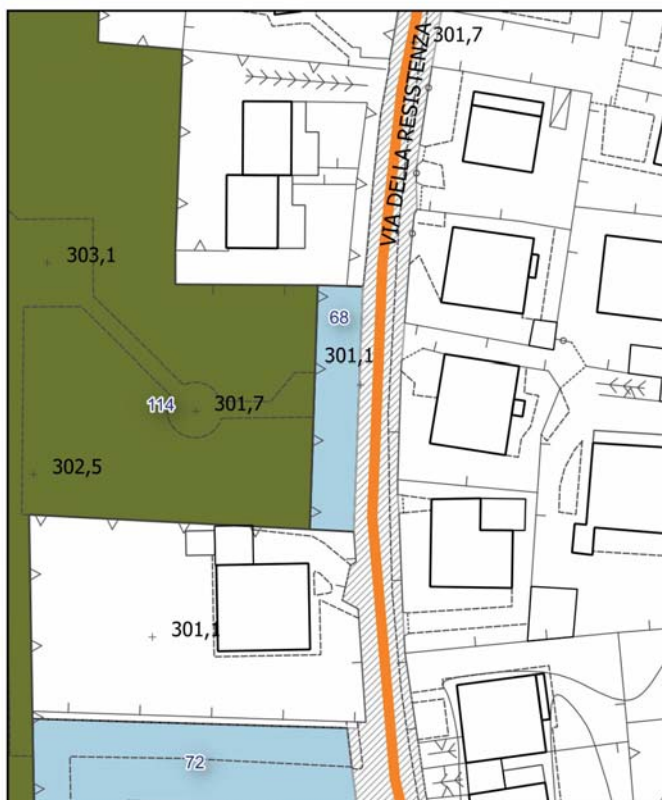
Ambito urbanistico	Aree per la sosta veicolare
Tipologia	Parcheggio
Stato	Servizio esistente
Riferimento funzionale	Funzionale alla residenza
Pianificazione attuativa	-
Consumo di suolo	Suolo urbanizzato
Area Territoriale	56 mq
Note e prescrizioni	




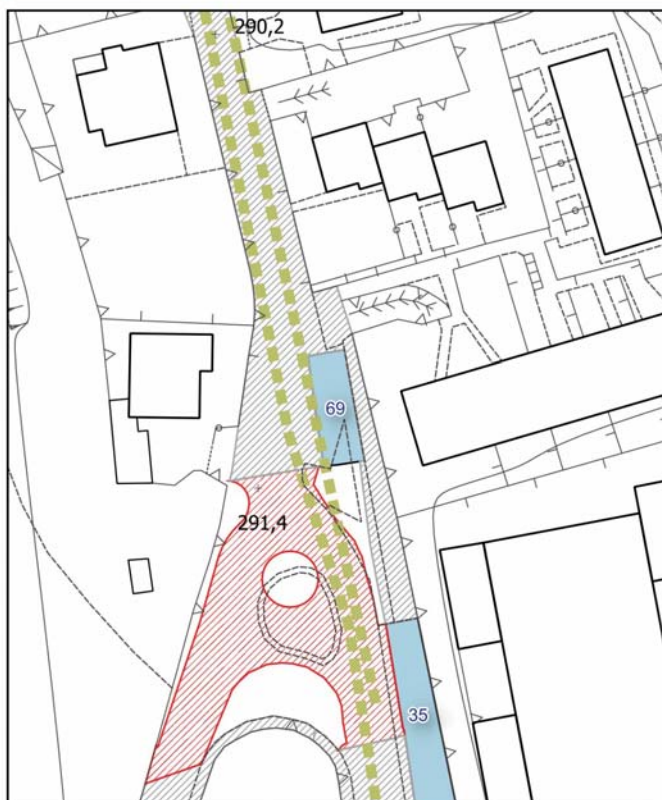
Ambito urbanistico	Aree per la sosta veicolare
Tipologia	Parcheggio
Stato	Servizio esistente
Riferimento funzionale	Funzionale alla residenza
Pianificazione attuativa	-
Consumo di suolo	Suolo urbanizzato
Area Territoriale	35 mq
Note e prescrizioni	



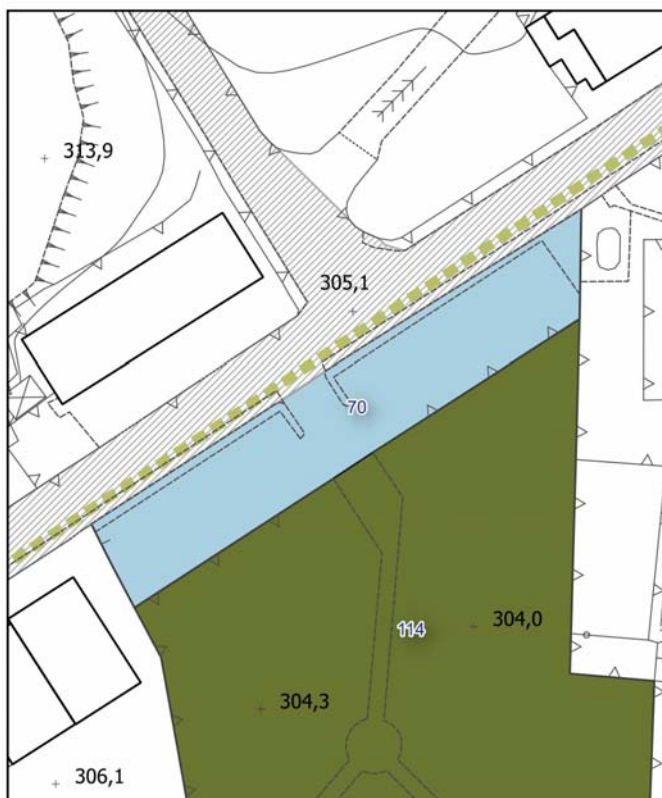
Ambito urbanistico	Aree per la sosta veicolare
Tipologia	Parcheggio
Stato	Servizio esistente
Riferimento funzionale	Funzionale alla residenza
Pianificazione attuativa	-
Consumo di suolo	Suolo urbanizzato
Area Territoriale	3.516 mq
Note e prescrizioni	



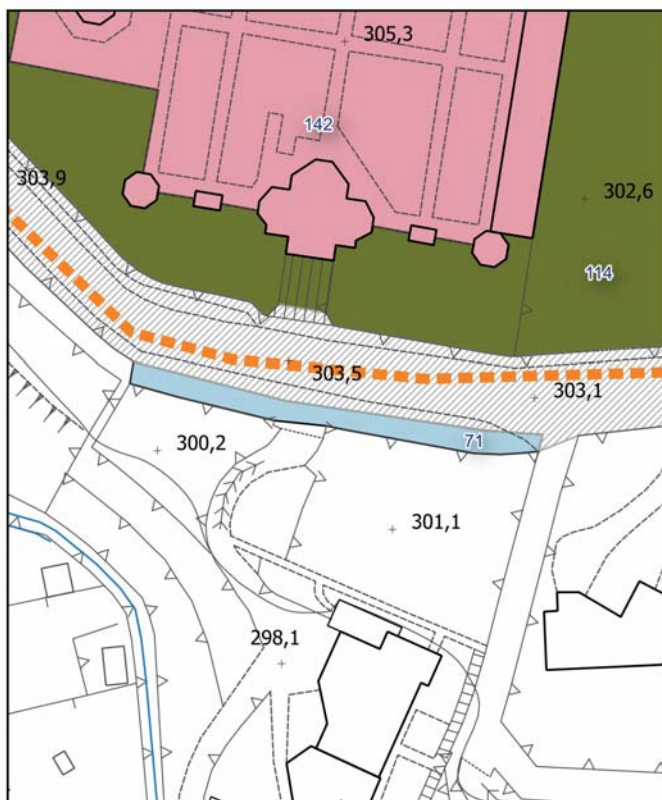
Ambito urbanistico	Aree per la sosta veicolare
Tipologia	Parcheggio
Stato	Servizio esistente
Riferimento funzionale	Funzionale alla residenza
Pianificazione attuativa	-
Consumo di suolo	Suolo urbanizzato
Area Territoriale	212 mq
Note e prescrizioni	



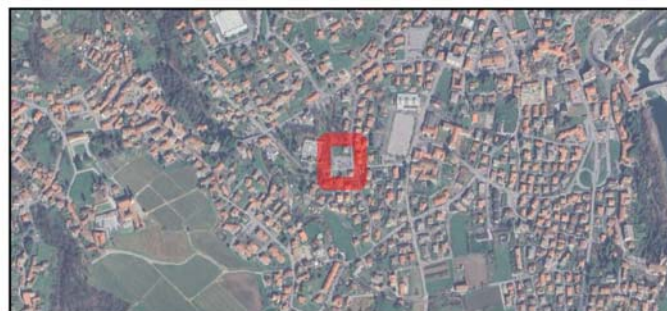
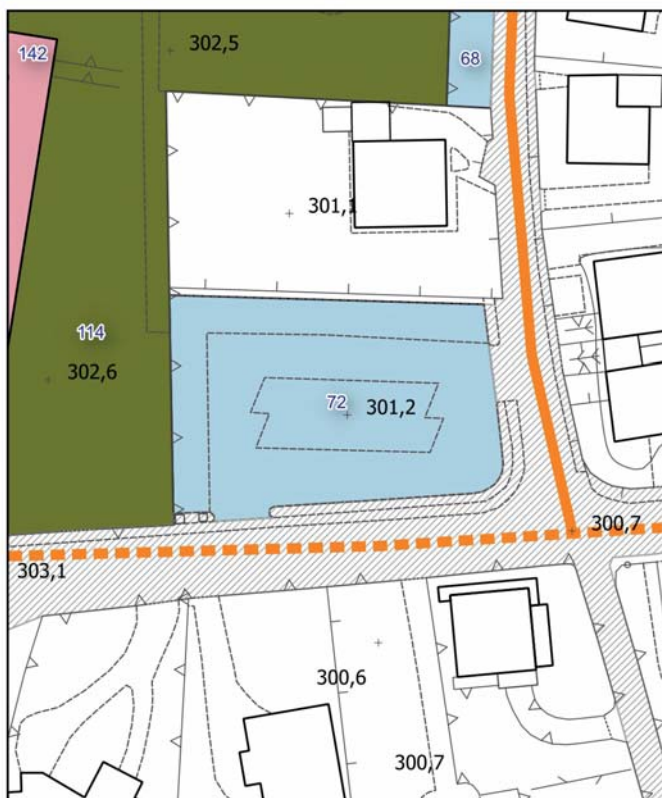
Ambito urbanistico	Aree per la sosta veicolare
Tipologia	Parcheggio
Stato	Servizio esistente
Riferimento funzionale	Funzionale alla residenza
Pianificazione attuativa	-
Consumo di suolo	Suolo urbanizzato
Area Territoriale	86 mq
Note e prescrizioni	



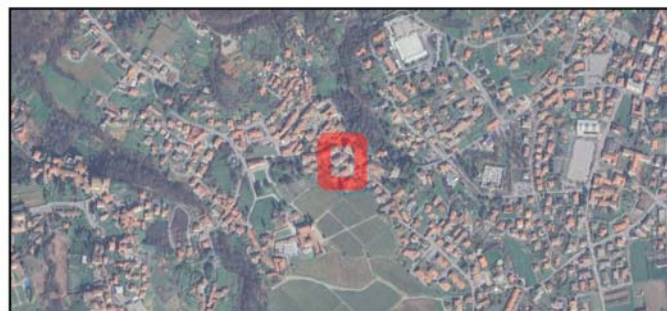
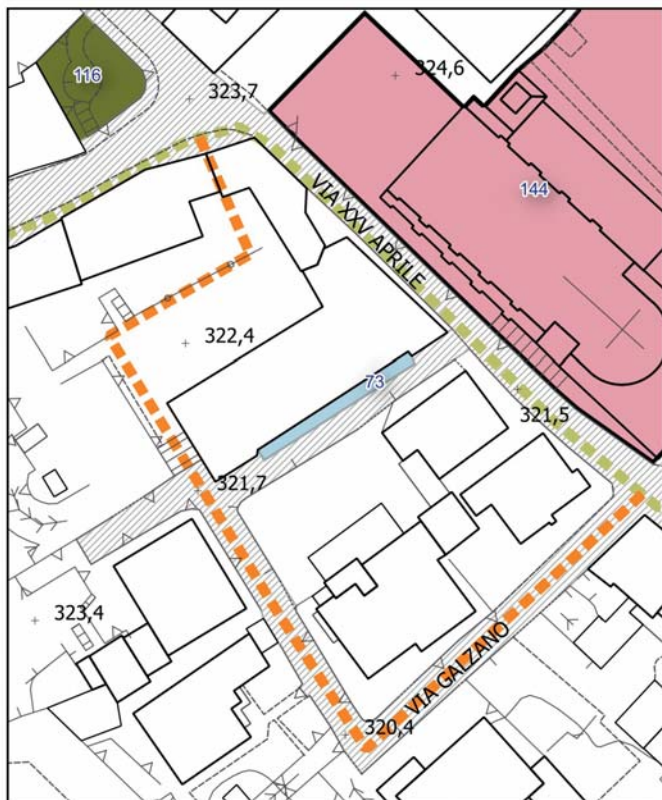
Ambito urbanistico	Aree per la sosta veicolare
Tipologia	Parcheggio
Stato	Servizio esistente
Riferimento funzionale	Funzionale alla residenza
Pianificazione attuativa	-
Consumo di suolo	Suolo urbanizzato
Area Territoriale	1.015 mq
Note e prescrizioni	



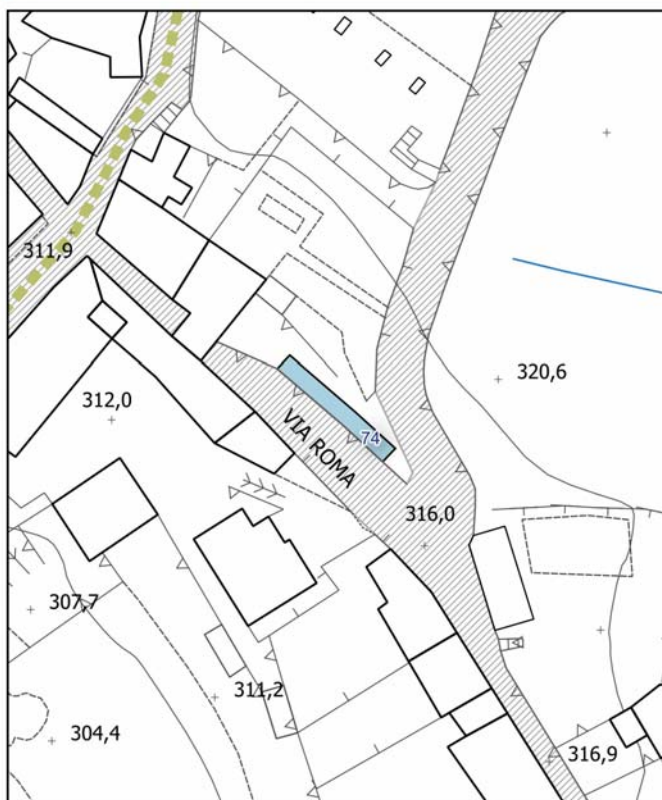
Ambito urbanistico	Aree per la sosta veicolare
Tipologia	Parcheggio
Stato	Servizio esistente
Riferimento funzionale	Funzionale alla residenza
Pianificazione attuativa	-
Consumo di suolo	Suolo urbanizzato
Area Territoriale	176 mq
Note e prescrizioni	



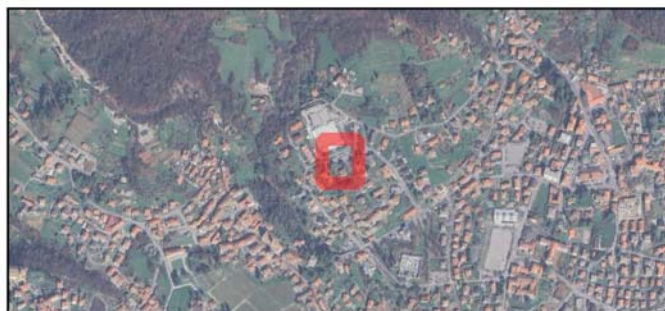
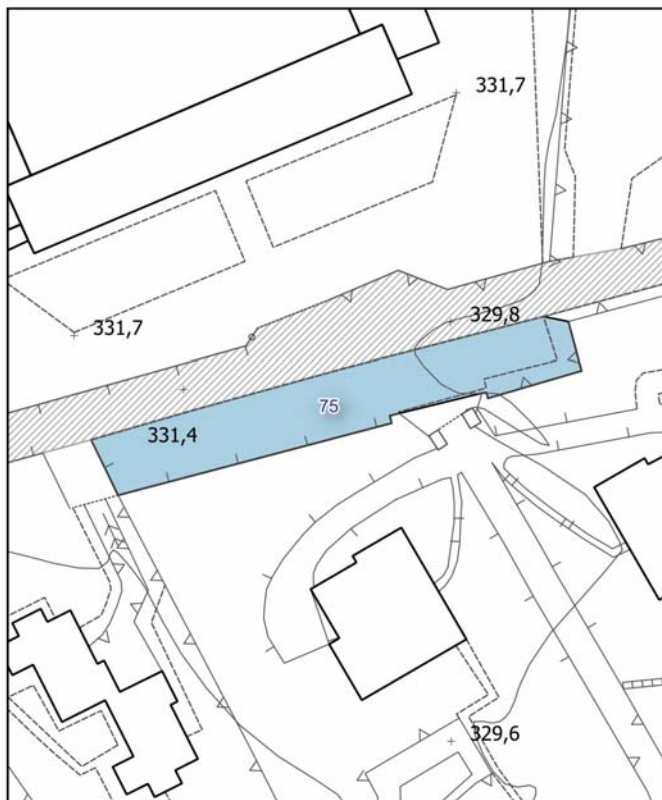
Ambito urbanistico	Aree per la sosta veicolare
Tipologia	Parcheggio
Stato	Servizio esistente
Riferimento funzionale	Funzionale alla residenza
Pianificazione attuativa	-
Consumo di suolo	Suolo urbanizzato
Area Territoriale	1.287 mq
Note e prescrizioni	



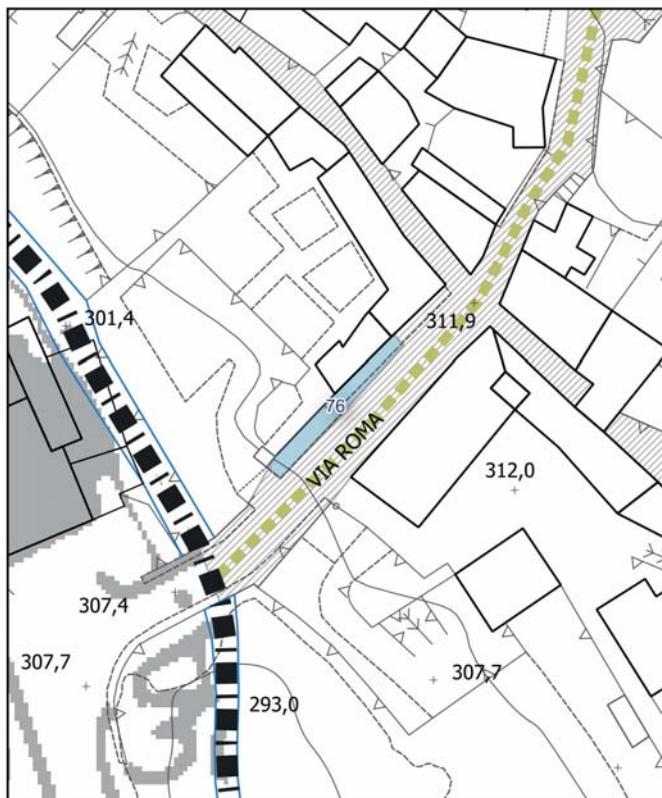
Ambito urbanistico	Aree per la sosta veicolare
Tipologia	Parcheggio
Stato	Servizio esistente
Riferimento funzionale	Funzionale alla residenza
Pianificazione attuativa	-
Consumo di suolo	Suolo urbanizzato
Area Territoriale	46 mq
Note e prescrizioni	



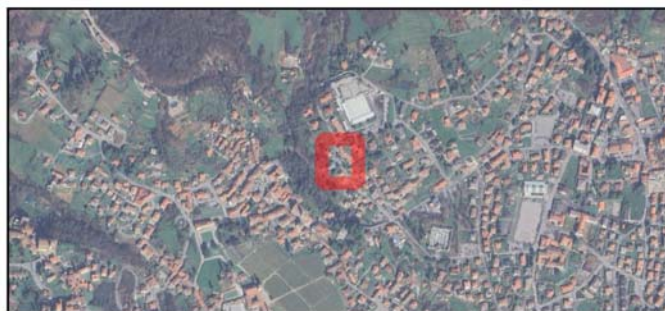
Ambito urbanistico	Aree per la sosta veicolare
Tipologia	Parcheggio
Stato	Servizio esistente
Riferimento funzionale	Funzionale alla residenza
Pianificazione attuativa	-
Consumo di suolo	Suolo urbanizzato
Area Territoriale	50 mq
Note e prescrizioni	



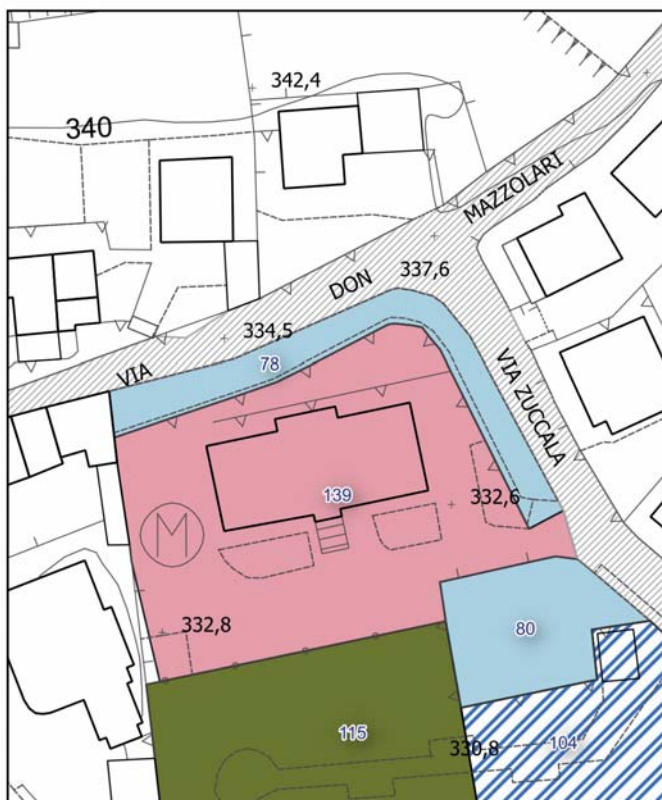
Ambito urbanistico	Aree per la sosta veicolare
Tipologia	Parcheggio
Stato	Servizio esistente
Riferimento funzionale	Funzionale alla residenza
Pianificazione attuativa	-
Consumo di suolo	Suolo urbanizzato
Area Territoriale	587 mq
Note e prescrizioni	



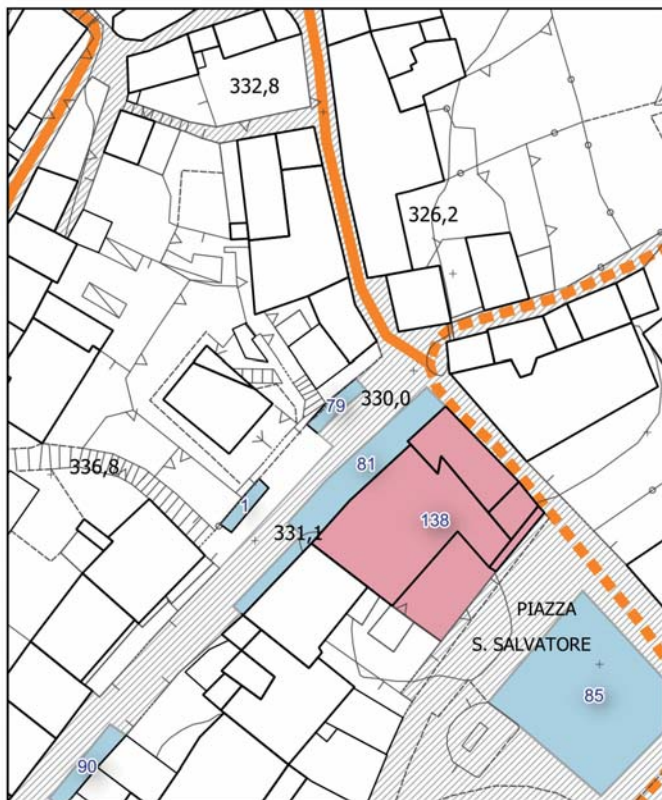
Ambito urbanistico	Aree per la sosta veicolare
Tipologia	Parcheggio
Stato	Servizio esistente
Riferimento funzionale	Funzionale alla residenza
Pianificazione attuativa	-
Consumo di suolo	Suolo urbanizzato
Area Territoriale	63 mq
Note e prescrizioni	



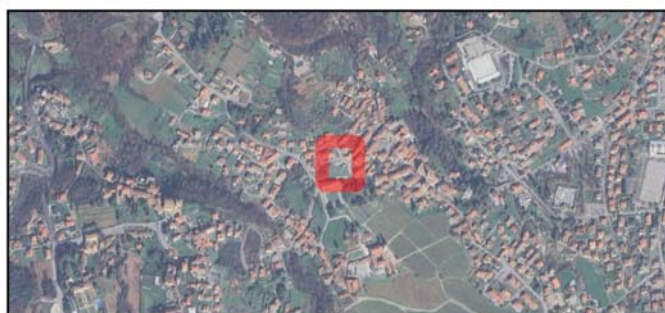
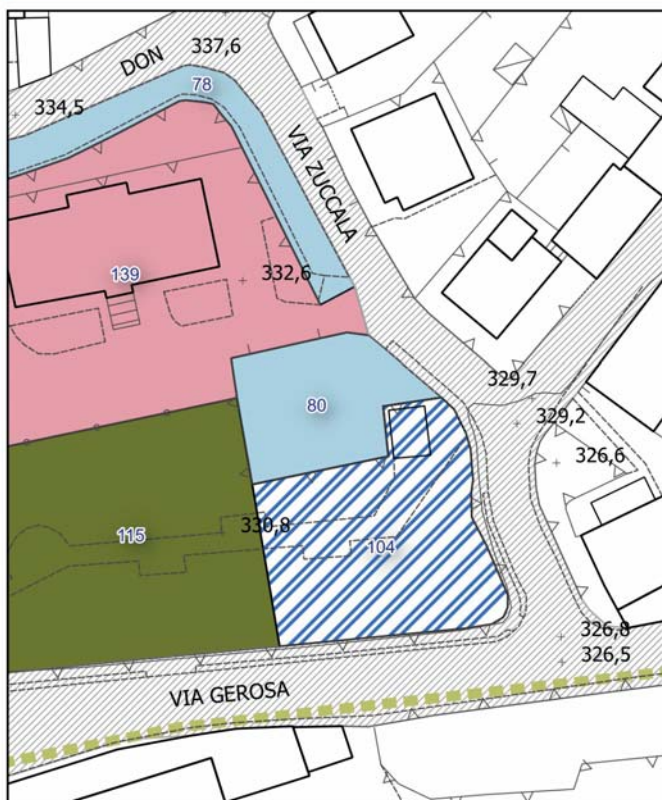
Ambito urbanistico	Aree per la sosta veicolare
Tipologia	Parcheggio
Stato	Servizio esistente
Riferimento funzionale	Funzionale alla residenza
Pianificazione attuativa	-
Consumo di suolo	Suolo urbanizzato
Area Territoriale	113 mq
Note e prescrizioni	



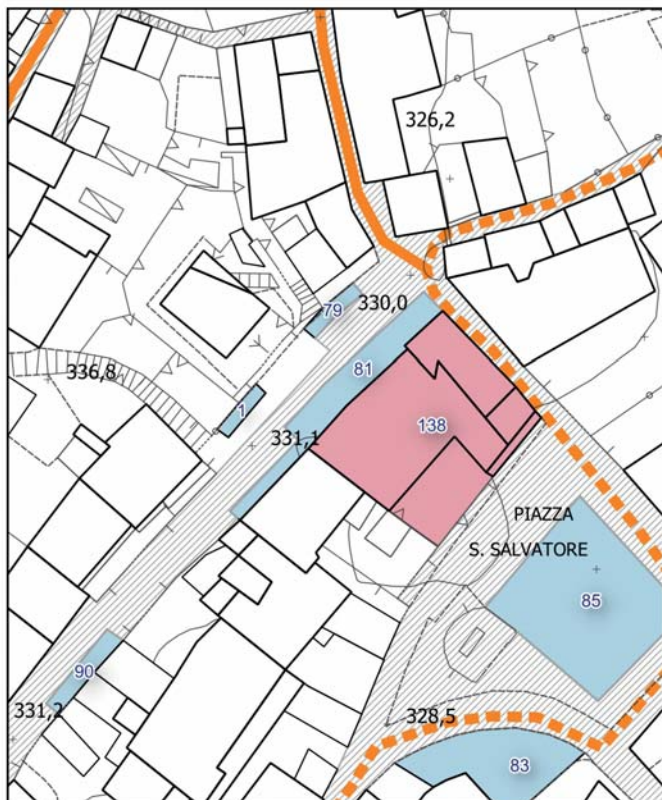
Ambito urbanistico	Aree per la sosta veicolare
Tipologia	Parcheggio
Stato	Servizio esistente
Riferimento funzionale	Funzionale alla residenza
Pianificazione attuativa	-
Consumo di suolo	Suolo urbanizzato
Area Territoriale	409 mq
Note e prescrizioni	



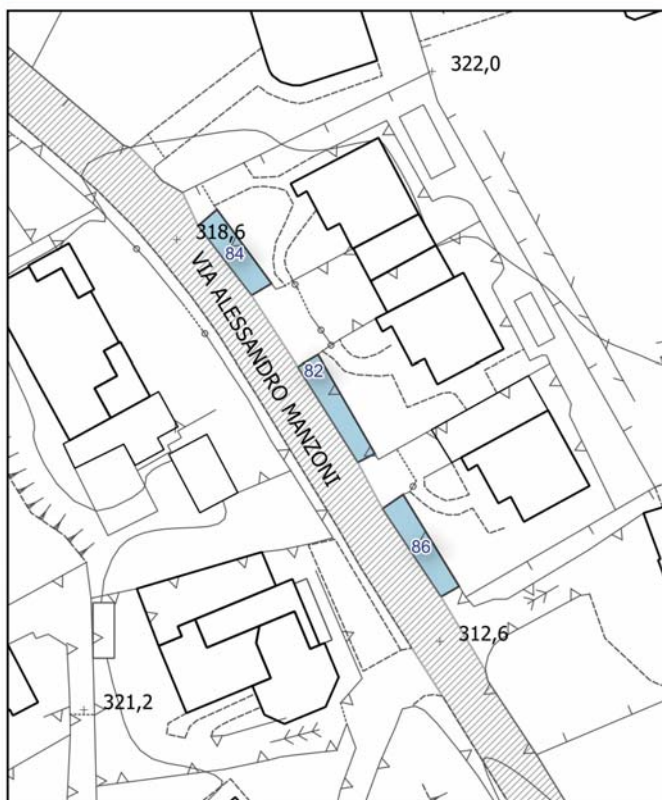
Ambito urbanistico	Aree per la sosta veicolare
Tipologia	Parcheggio
Stato	Servizio esistente
Riferimento funzionale	Funzionale alla residenza
Pianificazione attuativa	-
Consumo di suolo	Suolo urbanizzato
Area Territoriale	20 mq
Note e prescrizioni	



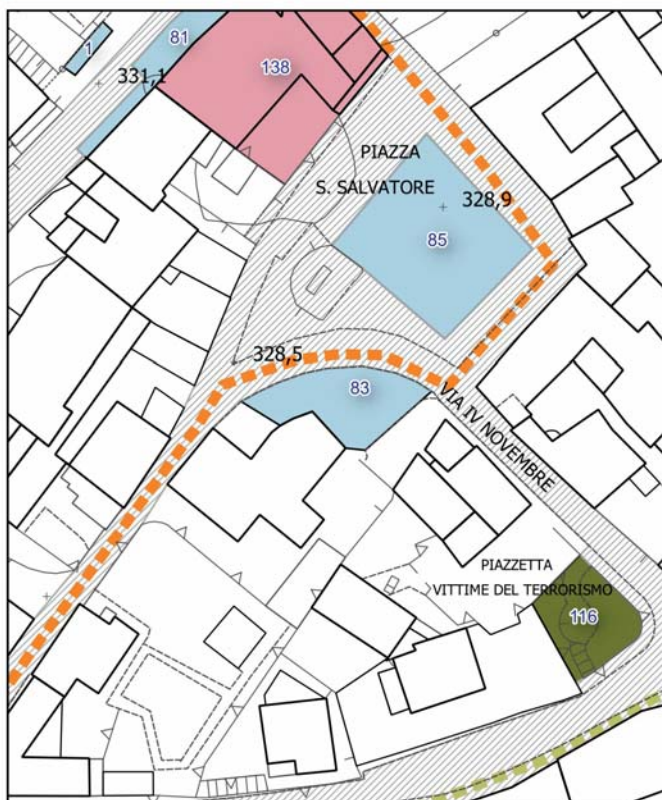
Ambito urbanistico	Aree per la sosta veicolare
Tipologia	Parcheggio
Stato	Servizio esistente
Riferimento funzionale	Funzionale alla residenza
Pianificazione attuativa	-
Consumo di suolo	Suolo urbanizzato
Area Territoriale	393 mq
Note e prescrizioni	



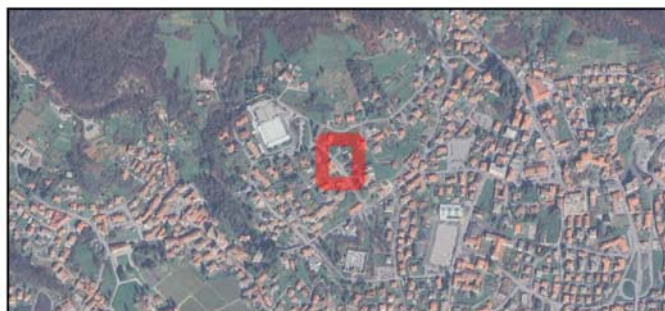
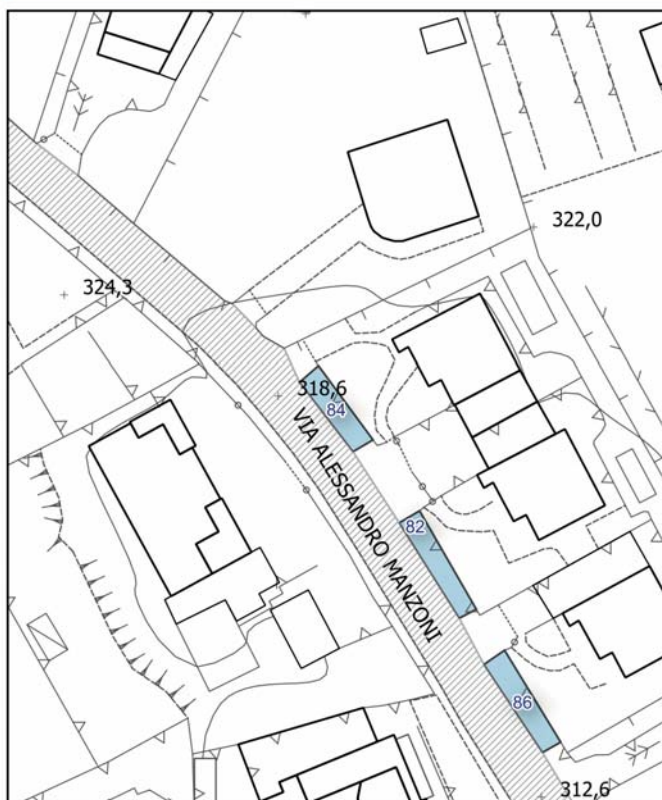
Ambito urbanistico	Aree per la sosta veicolare
Tipologia	Parcheggio
Stato	Servizio esistente
Riferimento funzionale	Funzionale alla residenza
Pianificazione attuativa	-
Consumo di suolo	Suolo urbanizzato
Area Territoriale	139 mq
Note e prescrizioni	



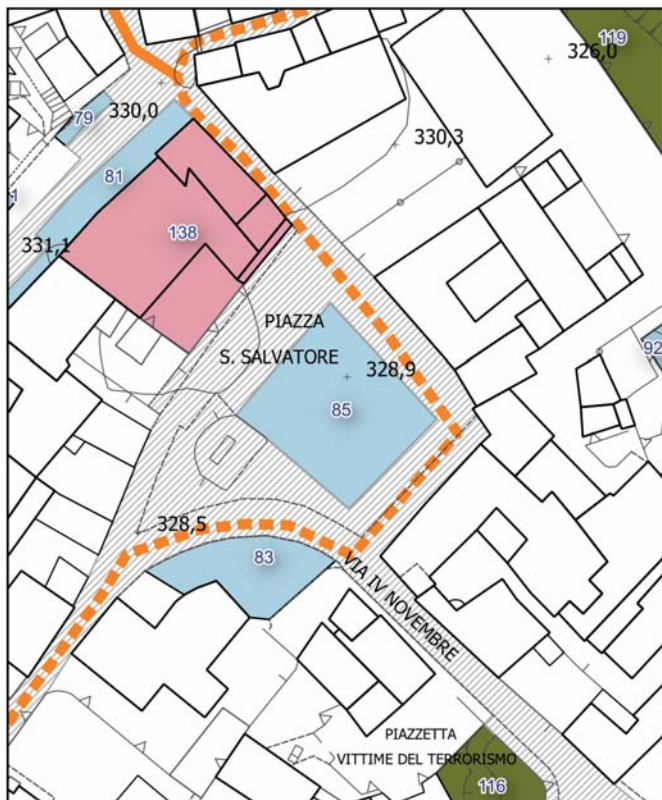
Ambito urbanistico	Aree per la sosta veicolare
Tipologia	Parcheggio
Stato	Servizio esistente
Riferimento funzionale	Funzionale alla residenza
Pianificazione attuativa	-
Consumo di suolo	Suolo urbanizzato
Area Territoriale	47 mq
Note e prescrizioni	



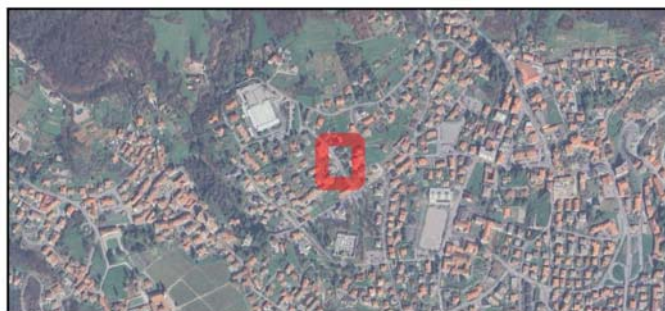
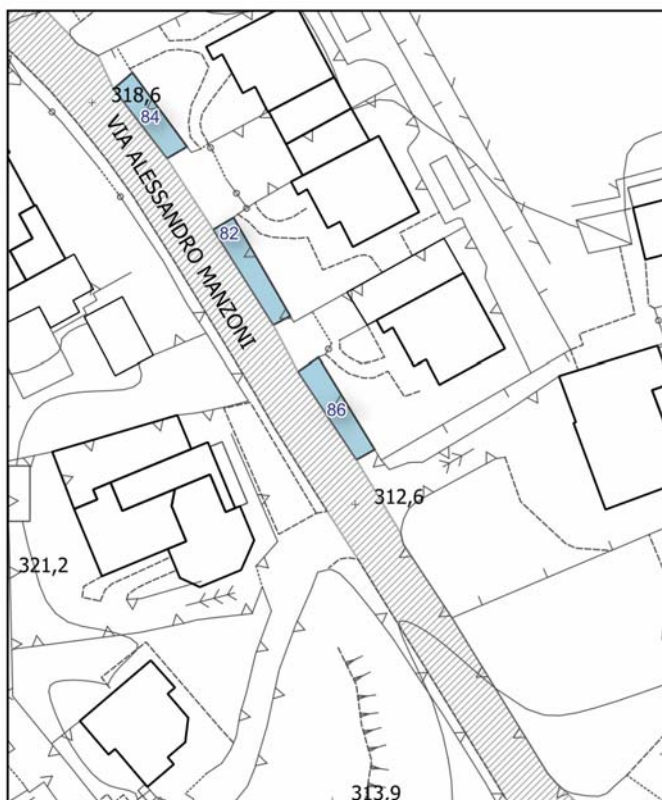
Ambito urbanistico	Aree per la sosta veicolare
Tipologia	Parcheggio
Stato	Servizio esistente
Riferimento funzionale	Funzionale alla residenza
Pianificazione attuativa	-
Consumo di suolo	Suolo urbanizzato
Area Territoriale	172 mq
Note e prescrizioni	



Ambito urbanistico	Aree per la sosta veicolare
Tipologia	Parcheggio
Stato	Servizio esistente
Riferimento funzionale	Funzionale alla residenza
Pianificazione attuativa	-
Consumo di suolo	Suolo urbanizzato
Area Territoriale	42 mq
Note e prescrizioni	



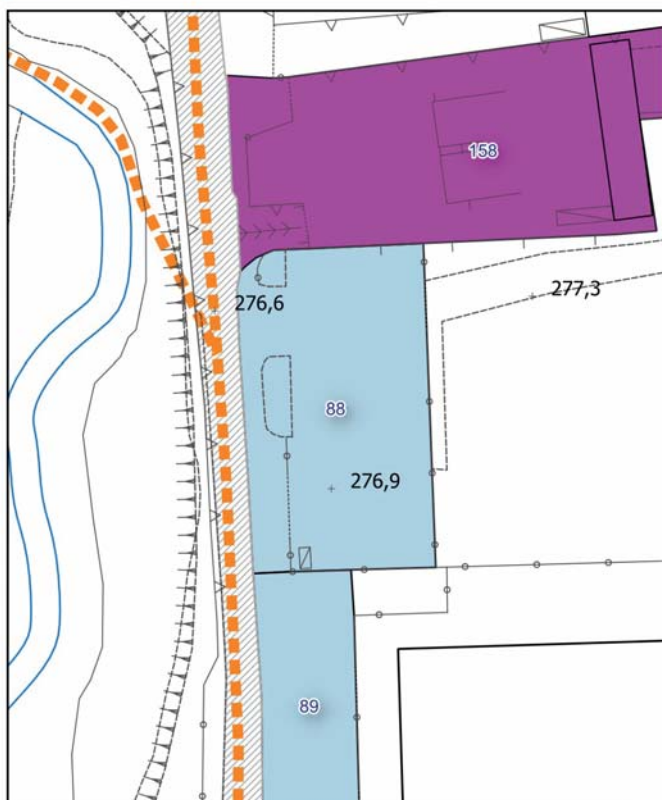
Ambito urbanistico	Aree per la sosta veicolare
Tipologia	Parcheggio
Stato	Servizio esistente
Riferimento funzionale	Funzionale alla residenza
Pianificazione attuativa	-
Consumo di suolo	Suolo urbanizzato
Area Territoriale	400 mq
Note e prescrizioni	



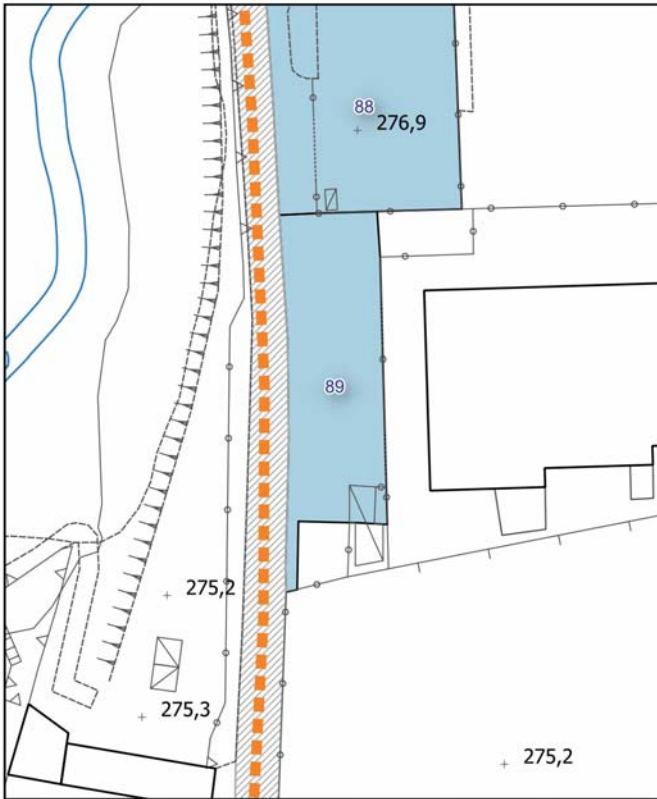
Ambito urbanistico	Aree per la sosta veicolare
Tipologia	Parcheggio
Stato	Servizio esistente
Riferimento funzionale	Funzionale alla residenza
Pianificazione attuativa	-
Consumo di suolo	Suolo urbanizzato
Area Territoriale	48 mq
Note e prescrizioni	



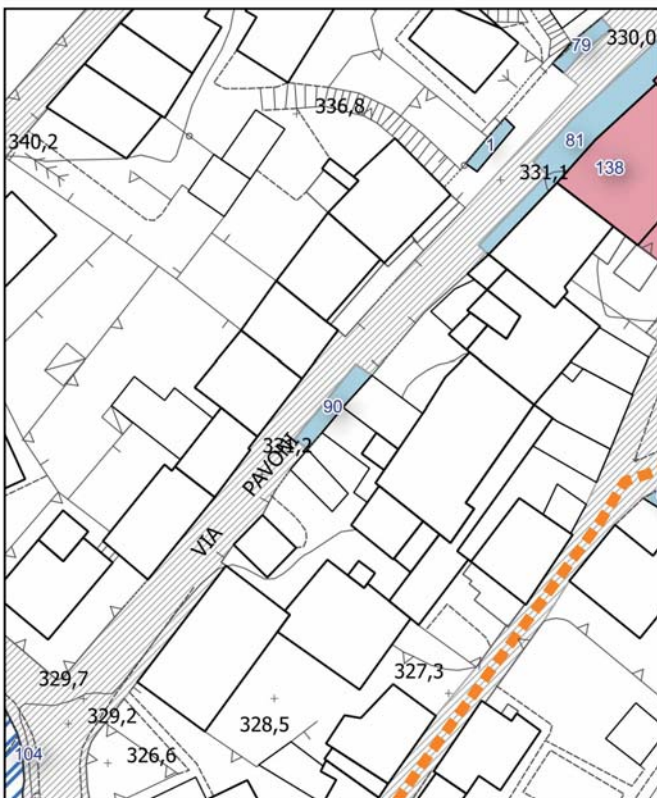
Ambito urbanistico	Aree per la sosta veicolare
Tipologia	Parcheggio
Stato	Servizio esistente
Riferimento funzionale	Funzionale alla residenza
Pianificazione attuativa	-
Consumo di suolo	Suolo urbanizzato
Area Territoriale	2.035 mq
Note e prescrizioni	



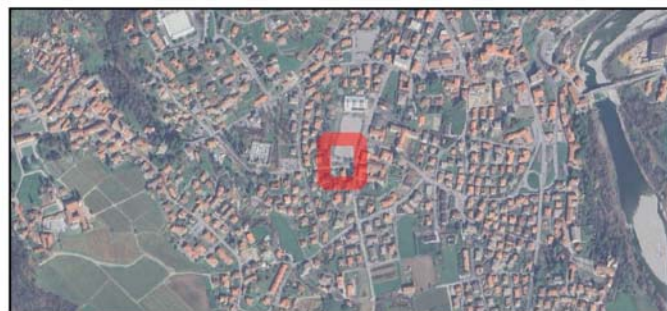
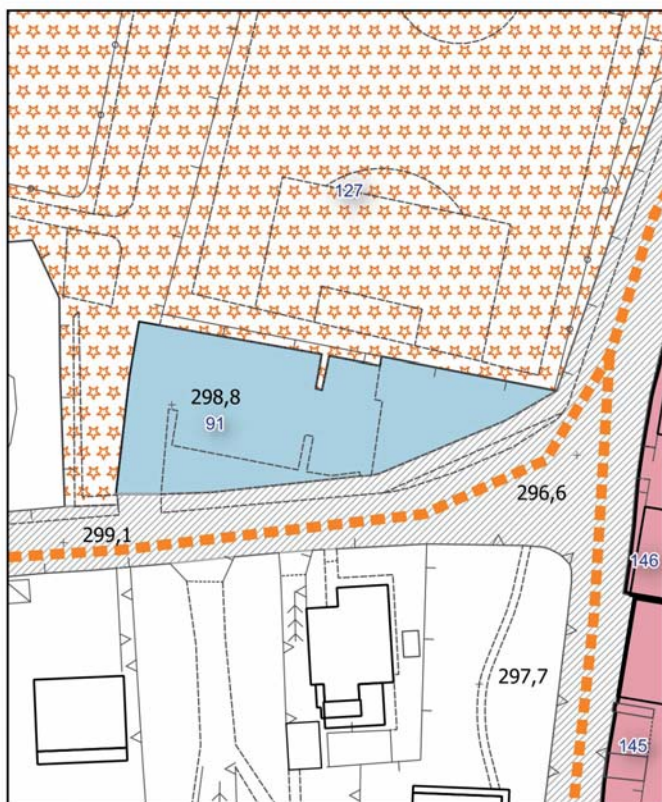
Ambito urbanistico	Aree per la sosta veicolare
Tipologia	Parcheggio
Stato	Servizio esistente
Riferimento funzionale	Funzionale alla produzione e al commercio
Pianificazione attuativa	-
Consumo di suolo	Suolo urbanizzato
Area Territoriale	1.160 mq
Note e prescrizioni	



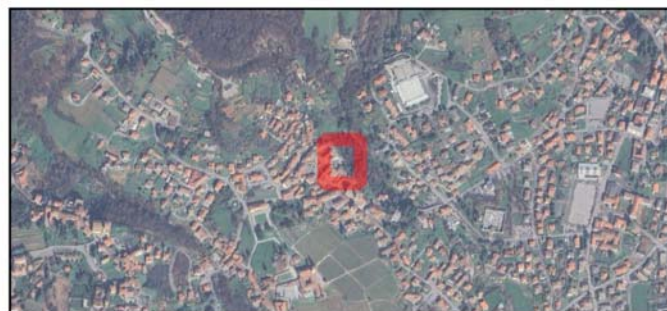
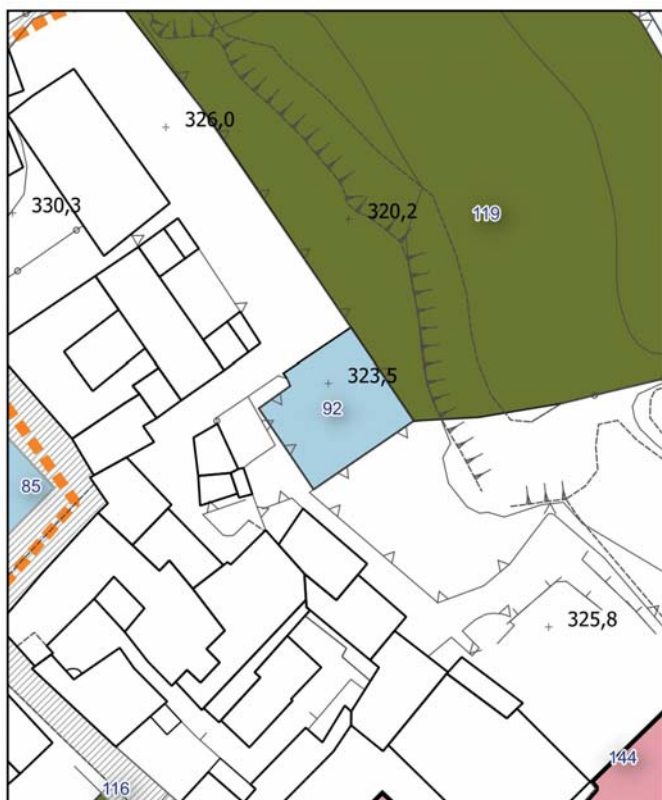
Ambito urbanistico	Aree per la sosta veicolare
Tipologia	Parcheggio
Stato	Servizio esistente
Riferimento funzionale	Funzionale alla produzione e al commercio
Pianificazione attuativa	-
Consumo di suolo	Suolo urbanizzato
Area Territoriale	600 mq
Note e prescrizioni	



Ambito urbanistico	Aree per la sosta veicolare
Tipologia	Parcheggio
Stato	Servizio esistente
Riferimento funzionale	Funzionale alla residenza
Pianificazione attuativa	-
Consumo di suolo	Suolo urbanizzato
Area Territoriale	34 mq
Note e prescrizioni	



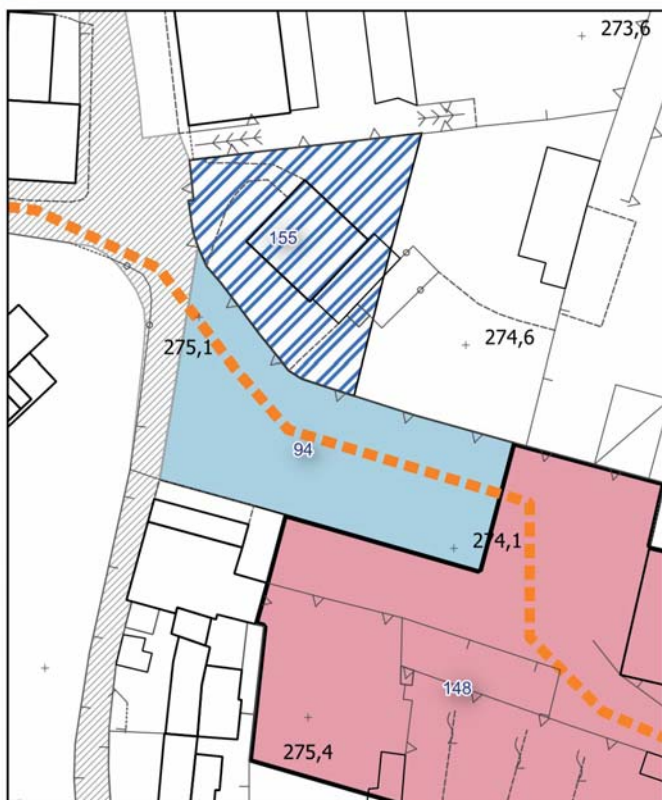
Ambito urbanistico	Aree per la sosta veicolare
Tipologia	Parcheggio
Stato	Servizio esistente
Riferimento funzionale	Funzionale alla residenza
Pianificazione attuativa	-
Consumo di suolo	Suolo urbanizzato
Area Territoriale	919 mq
Note e prescrizioni	



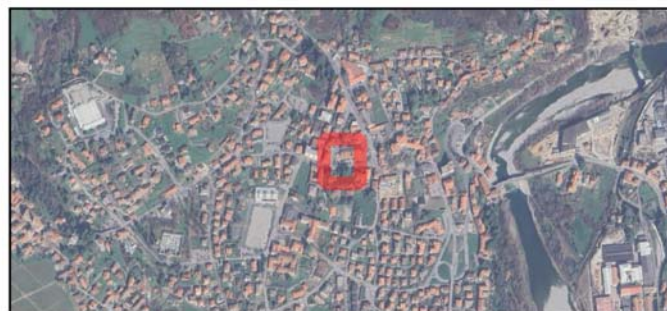
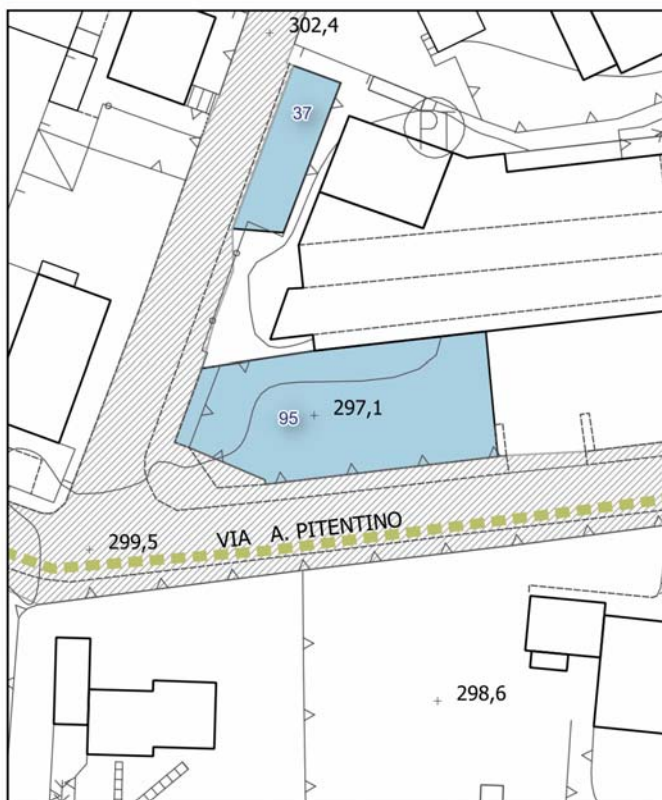
Ambito urbanistico	Aree per la sosta veicolare
Tipologia	Parcheggio
Stato	Servizio esistente
Riferimento funzionale	Funzionale alla residenza
Pianificazione attuativa	-
Consumo di suolo	Suolo urbanizzato
Area Territoriale	255 mq
Note e prescrizioni	



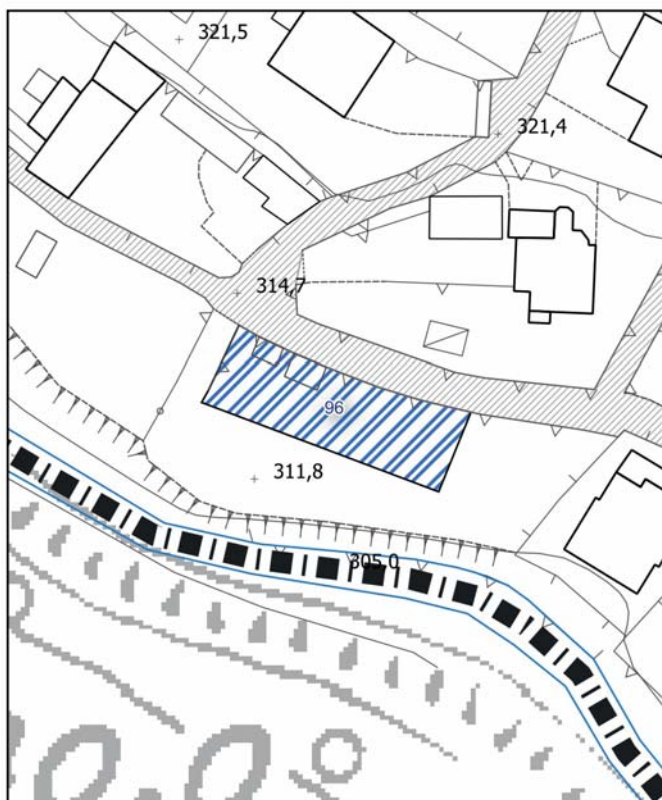
Ambito urbanistico	Aree per la sosta veicolare
Tipologia	Parcheggio
Stato	Servizio esistente
Riferimento funzionale	Funzionale alla residenza
Pianificazione attuativa	-
Consumo di suolo	Suolo urbanizzato
Area Territoriale	391 mq
Note e prescrizioni	



Ambito urbanistico	Aree per la sosta veicolare
Tipologia	Parcheggio
Stato	Servizio esistente
Riferimento funzionale	Funzionale alla residenza
Pianificazione attuativa	-
Consumo di suolo	Suolo urbanizzato
Area Territoriale	986 mq
Note e prescrizioni	



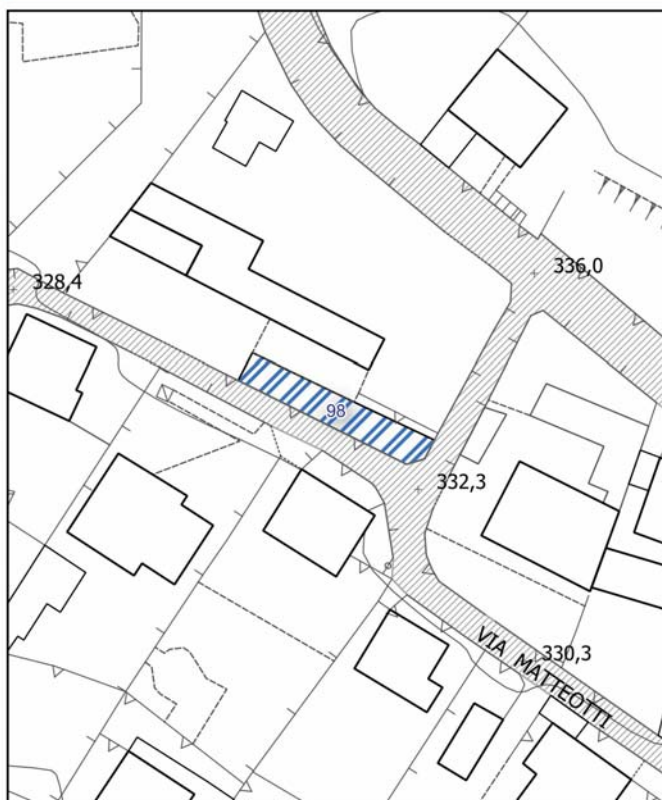
Ambito urbanistico	Aree per la sosta veicolare
Tipologia	Parcheggio
Stato	Servizio esistente
Riferimento funzionale	Funzionale alla residenza
Pianificazione attuativa	-
Consumo di suolo	Suolo urbanizzato
Area Territoriale	709 mq
Note e prescrizioni	



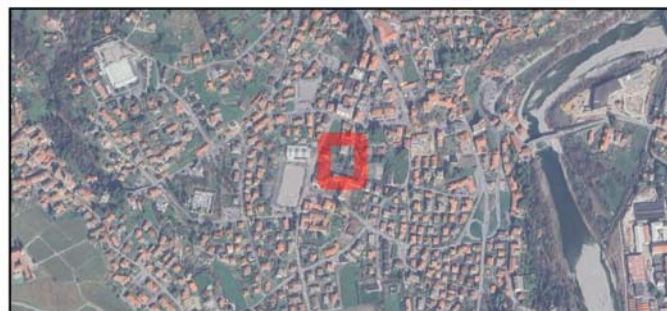
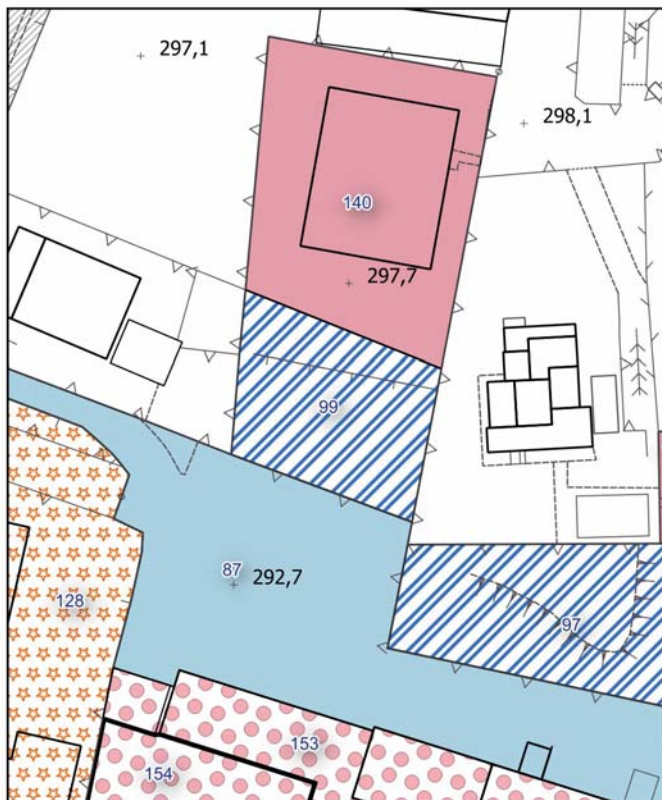
Ambito urbanistico	Aree per la sosta veicolare
Tipologia	Parcheggio
Stato	Servizio in progetto
Riferimento funzionale	Funzionale alla residenza
Pianificazione attuativa	-
Consumo di suolo	Suolo urbanizzabile
Area Territoriale	387 mq
Note e prescrizioni	



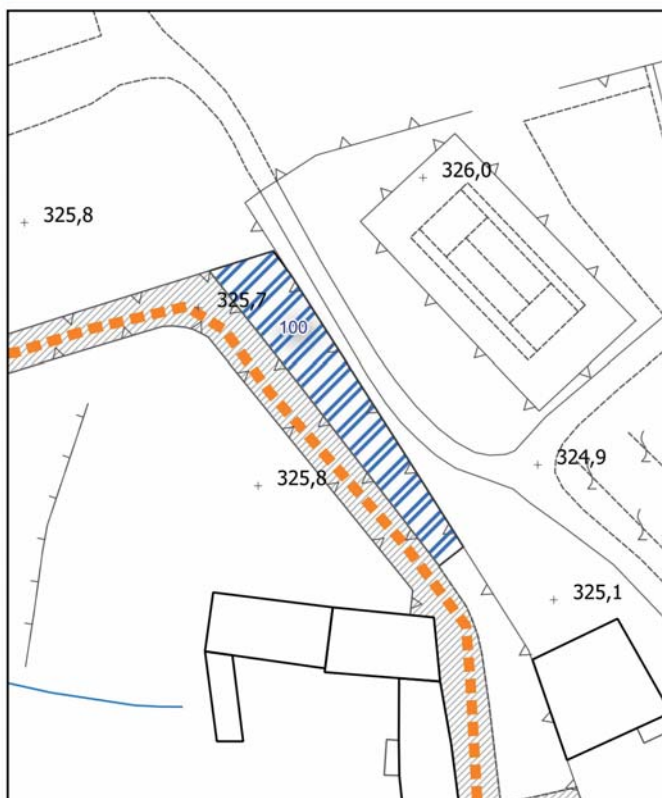
Ambito urbanistico	Aree per la sosta veicolare
Tipologia	Parcheggio
Stato	Servizio in progetto
Riferimento funzionale	Funzionale alla residenza
Pianificazione attuativa	-
Consumo di suolo	Suolo urbanizzato
Area Territoriale	754 mq
Note e prescrizioni	



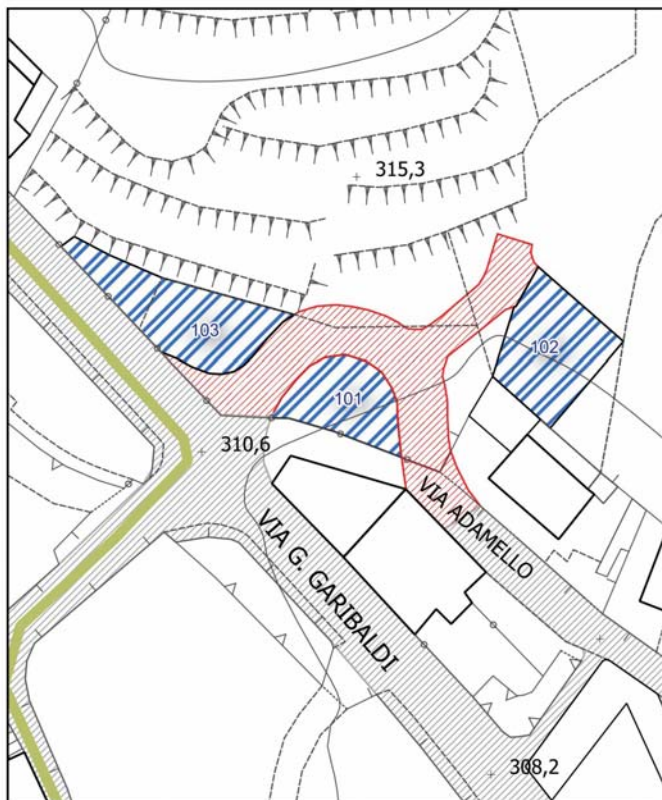
Ambito urbanistico	Aree per la sosta veicolare
Tipologia	Parcheggio
Stato	Servizio in progetto
Riferimento funzionale	Funzionale alla residenza
Pianificazione attuativa	-
Consumo di suolo	Suolo urbanizzato
Area Territoriale	125 mq
Note e prescrizioni	




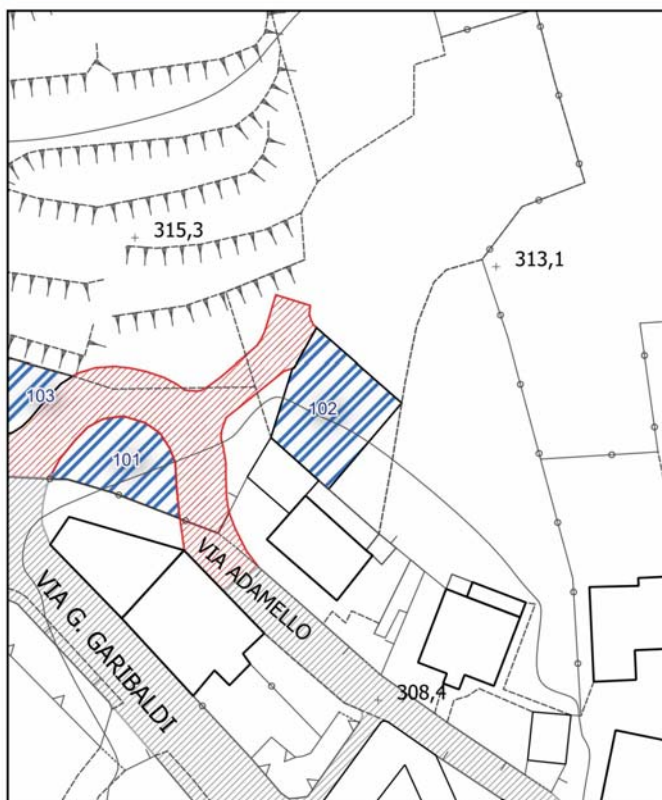
Ambito urbanistico	Aree per la sosta veicolare
Tipologia	Parcheggio
Stato	Servizio in progetto
Riferimento funzionale	Funzionale alla residenza
Pianificazione attuativa	-
Consumo di suolo	Suolo urbanizzato
Area Territoriale	615 mq
Note e prescrizioni	



Ambito urbanistico	Aree per la sosta veicolare
Tipologia	Parcheggio
Stato	Servizio in progetto
Riferimento funzionale	Funzionale alla residenza
Pianificazione attuativa	-
Consumo di suolo	Suolo urbanizzato
Area Territoriale	337 mq
Note e prescrizioni	



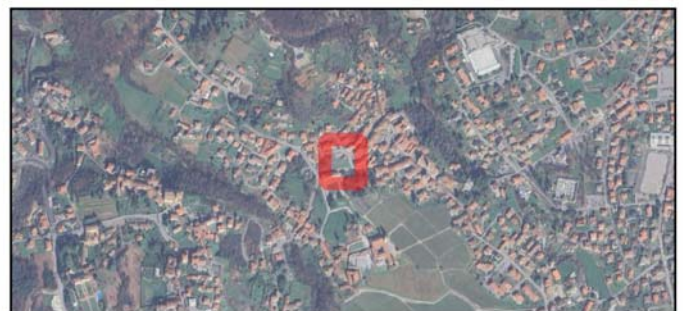
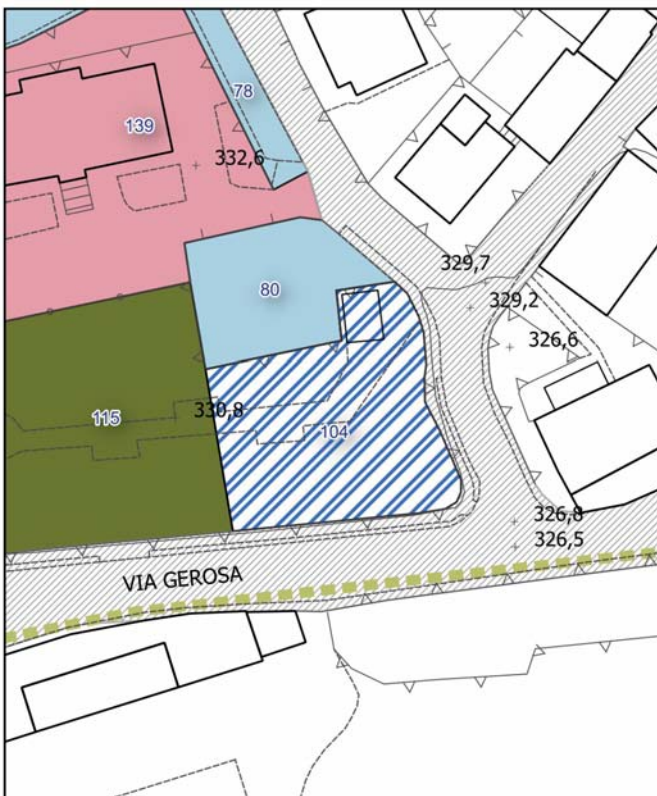
Ambito urbanistico	Aree per la sosta veicolare
Tipologia	Parcheggio
Stato	Servizio in progetto
Riferimento funzionale	Funzionale alla residenza
Pianificazione attuativa	ATR2
Consumo di suolo	Suolo urbanizzabile
Area Territoriale	153 mq
Note e prescrizioni	



Ambito urbanistico	Aree per la sosta veicolare
Tipologia	Parcheggio
Stato	Servizio in progetto
Riferimento funzionale	Funzionale alla residenza
Pianificazione attuativa	ATR2
Consumo di suolo	Suolo urbanizzabile
Area Territoriale	216 mq
Note e prescrizioni	



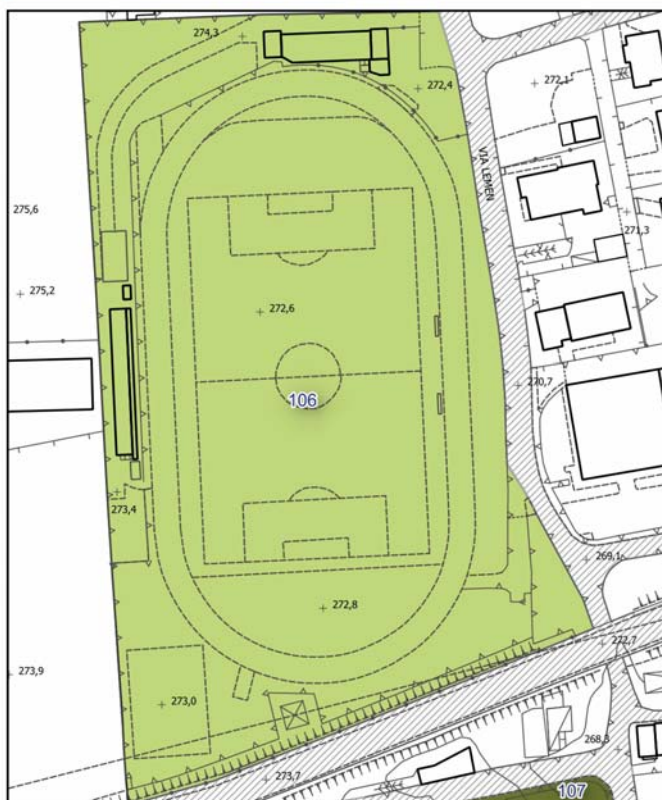
Ambito urbanistico	Aree per la sosta veicolare
Tipologia	Parcheggio
Stato	Servizio in progetto
Riferimento funzionale	Funzionale alla residenza
Pianificazione attuativa	ATR2
Consumo di suolo	Suolo urbanizzabile
Area Territoriale	240 mq
Note e prescrizioni	



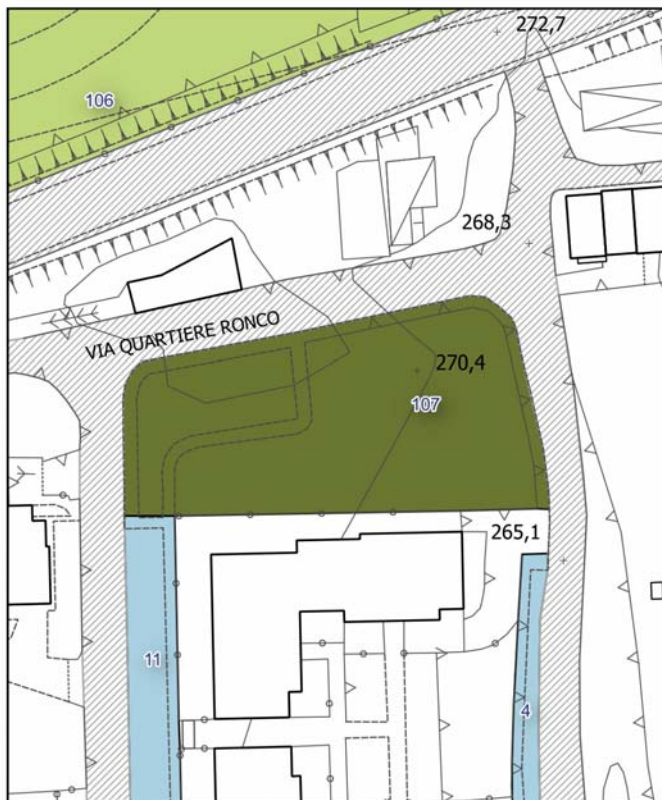
Ambito urbanistico	Aree per la sosta veicolare
Tipologia	Parco
Stato	Servizio in progetto
Riferimento funzionale	Funzionale alla residenza
Pianificazione attuativa	-
Consumo di suolo	Suolo urbanizzato
Area Territoriale	828 mq
Note e prescrizioni	



Ambito urbanistico	Aree a verde per il gioco, lo sport ed il tempo libero
Tipologia	Palazzetto Comunale
Stato	Servizio esistente
Riferimento funzionale	Funzionale alla residenza
Pianificazione attuativa	-
Consumo di suolo	Suolo urbanizzato
Area Territoriale	3.596 mq
Note e prescrizioni	



Ambito urbanistico	Aree a verde per il gioco, lo sport ed il tempo libero
Tipologia	Centro Sportivo
Stato	Servizio esistente
Riferimento funzionale	Funzionale alla residenza
Pianificazione attuativa	-
Consumo di suolo	Suolo urbanizzato
Area Territoriale	22.750 mq
Note e prescrizioni	



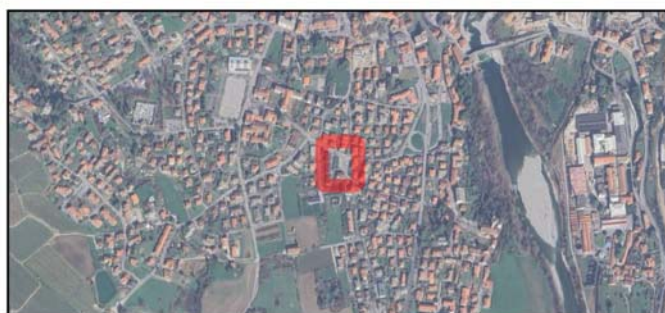
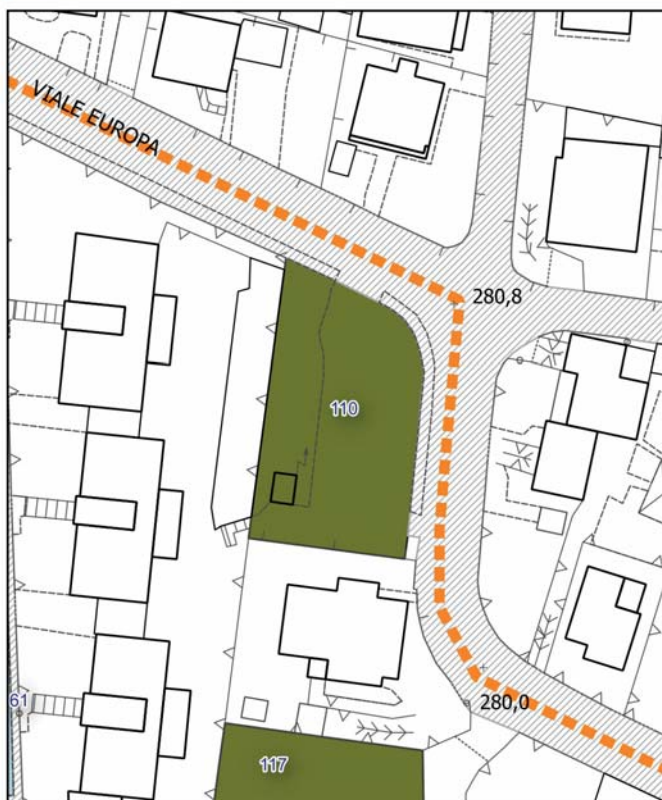
Ambito urbanistico	Aree verde e parchi urbani
Tipologia	Parco
Stato	Servizio esistente
Riferimento funzionale	Funzionale alla residenza
Pianificazione attuativa	-
Consumo di suolo	Suolo urbanizzato
Area Territoriale	1.476 mq
Note e prescrizioni	



Ambito urbanistico	Aree verde e parchi urbani
Tipologia	Parco
Stato	Servizio esistente
Riferimento funzionale	Funzionale alla residenza
Pianificazione attuativa	-
Consumo di suolo	Suolo urbanizzato
Area Territoriale	579 mq
Note e prescrizioni	



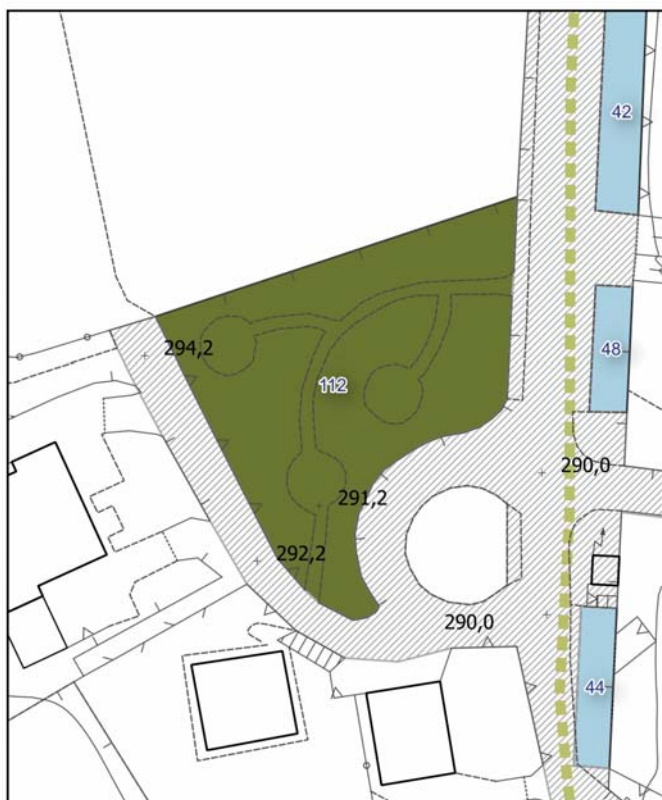
Ambito urbanistico	Aree verde e parchi urbani
Tipologia	Parco
Stato	Servizio esistente
Riferimento funzionale	Funzionale alla residenza
Pianificazione attuativa	-
Consumo di suolo	Suolo urbanizzato
Area Territoriale	974 mq
Note e prescrizioni	



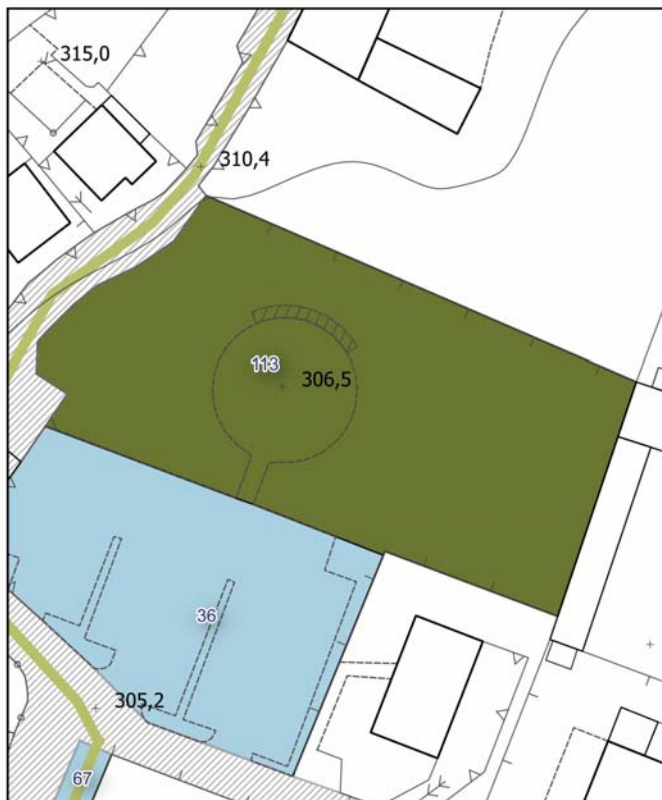
Ambito urbanistico	Aree verde e parchi urbani
Tipologia	Parco
Stato	Servizio esistente
Riferimento funzionale	Funzionale alla residenza
Pianificazione attuativa	-
Consumo di suolo	Suolo urbanizzato
Area Territoriale	765 mq
Note e prescrizioni	



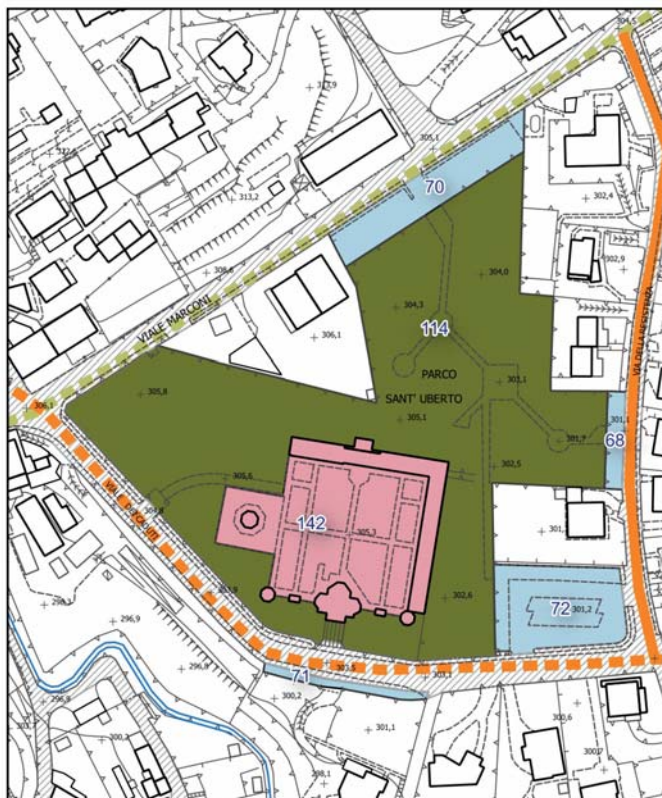
Ambito urbanistico	Aree verde e parchi urbani
Tipologia	Parco
Stato	Servizio esistente
Riferimento funzionale	Funzionale alla residenza
Pianificazione attuativa	-
Consumo di suolo	Suolo urbanizzato
Area Territoriale	1.212 mq
Note e prescrizioni	



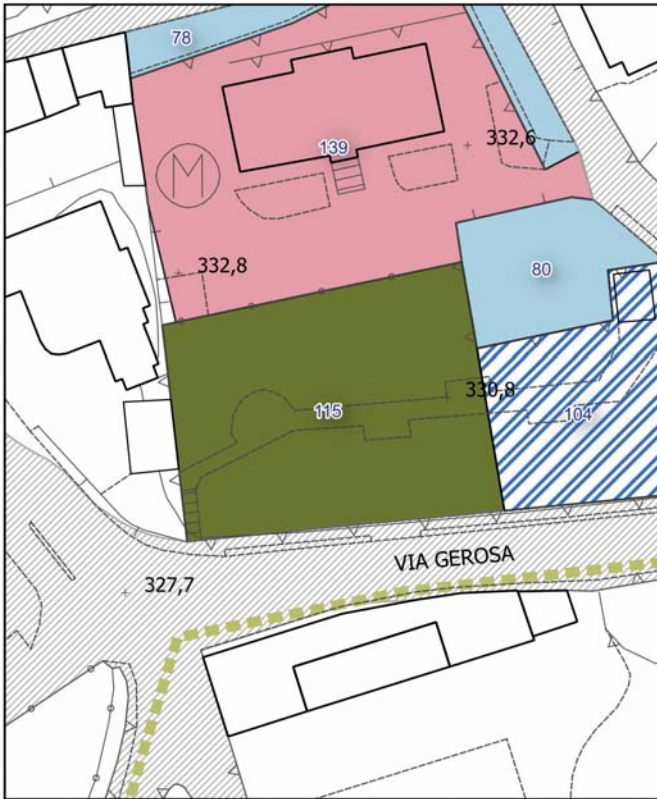
Ambito urbanistico	Aree verde e parchi urbani
Tipologia	Parco
Stato	Servizio esistente
Riferimento funzionale	Funzionale alla residenza
Pianificazione attuativa	-
Consumo di suolo	Suolo urbanizzato
Area Territoriale	1.533 mq
Note e prescrizioni	




Ambito urbanistico	Aree verde e parchi urbani
Tipologia	Parco
Stato	Servizio esistente
Riferimento funzionale	Funzionale alla residenza
Pianificazione attuativa	-
Consumo di suolo	Suolo libero
Area Territoriale	2.707 mq
Note e prescrizioni	



Ambito urbanistico	Aree verde e parchi urbani
Tipologia	Parco Del Cimitero
Stato	Servizio esistente
Riferimento funzionale	Funzionale alla residenza
Pianificazione attuativa	-
Consumo di suolo	Suolo urbanizzato
Area Territoriale	12.622 mq
Note e prescrizioni	L'area ricade in ambito di rispetto cimiteriale



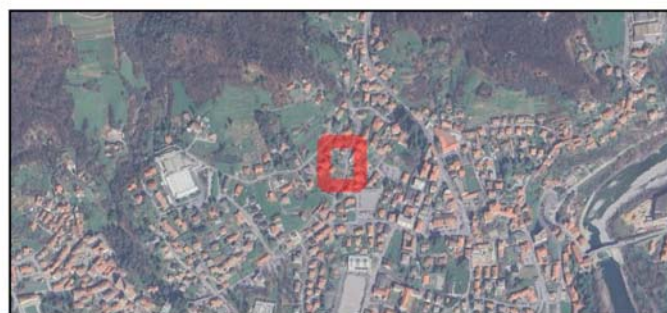
Ambito urbanistico	Aree verde e parchi urbani
Tipologia	Parco
Stato	Servizio esistente
Riferimento funzionale	Funzionale alla residenza
Pianificazione attuativa	-
Consumo di suolo	Suolo urbanizzato
Area Territoriale	1.428 mq
Note e prescrizioni	



Ambito urbanistico	Aree verde e parchi urbani
Tipologia	Verde
Stato	Servizio esistente
Riferimento funzionale	Funzionale alla residenza
Pianificazione attuativa	-
Consumo di suolo	Suolo urbanizzato
Area Territoriale	151 mq
Note e prescrizioni	



Ambito urbanistico	Aree verde e parchi urbani
Tipologia	Parco
Stato	Servizio esistente
Riferimento funzionale	Funzionale alla residenza
Pianificazione attuativa	-
Consumo di suolo	Suolo urbanizzato
Area Territoriale	1.169 mq
Note e prescrizioni	



Ambito urbanistico	Aree verde e parchi urbani
Tipologia	Verde
Stato	Servizio esistente
Riferimento funzionale	Funzionale alla residenza
Pianificazione attuativa	-
Consumo di suolo	Suolo urbanizzato
Area Territoriale	301 mq
Note e prescrizioni	



Ambito urbanistico	Aree verde e parchi urbani
Tipologia	Parco
Stato	Servizio esistente
Riferimento funzionale	Funzionale alla residenza
Pianificazione attuativa	-
Consumo di suolo	Suolo libero
Area Territoriale	4.011 mq
Note e prescrizioni	



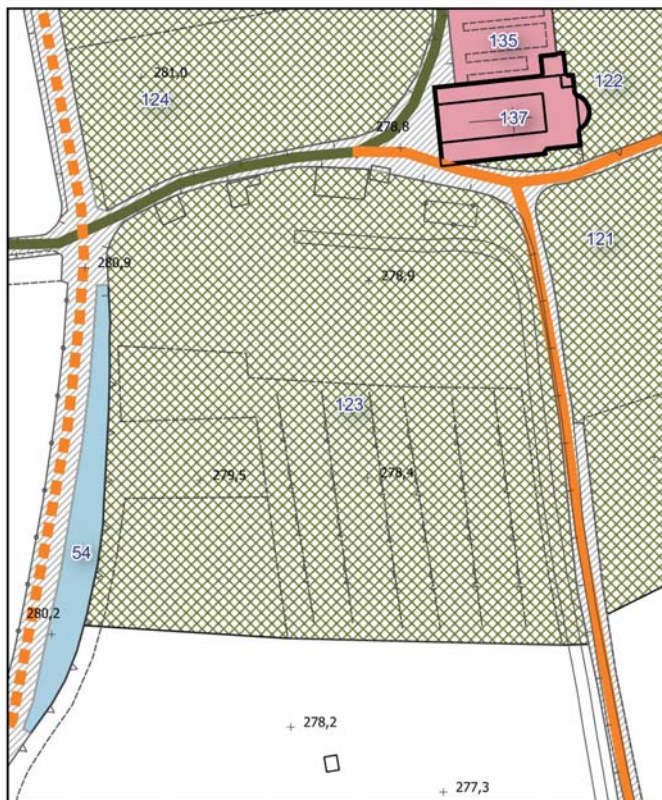
Ambito urbanistico	Aree verde e parchi urbani
Tipologia	Parco
Stato	Servizio in progetto
Riferimento funzionale	Funzionale alla residenza
Pianificazione attuativa	-
Consumo di suolo	Suolo urbanizzato
Area Territoriale	1.014 mq
Note e prescrizioni	



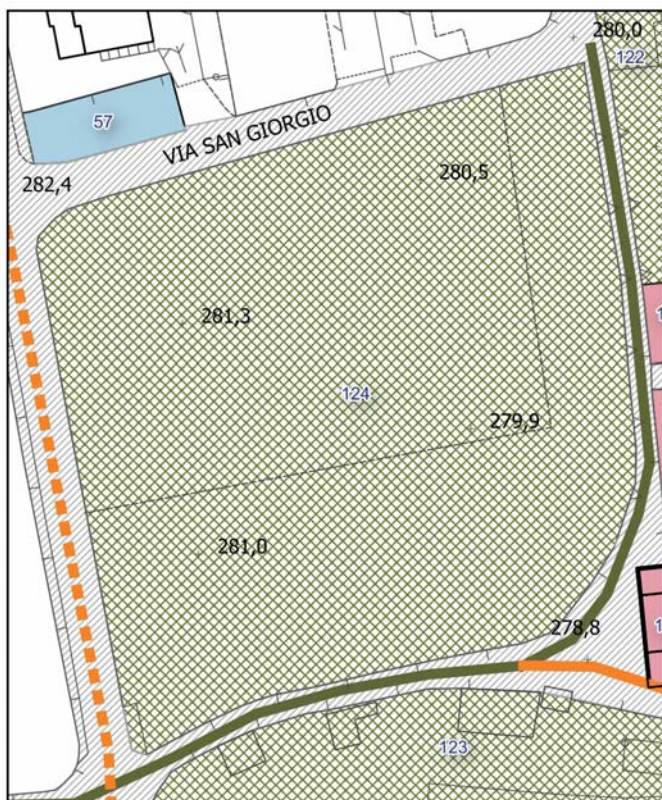
Ambito urbanistico	Aree verde e parchi urbani
Tipologia	Parco
Stato	Servizio in progetto
Riferimento funzionale	Funzionale alla residenza
Pianificazione attuativa	-
Consumo di suolo	Suolo libero
Area Territoriale	7.869 mq
Note e prescrizioni	



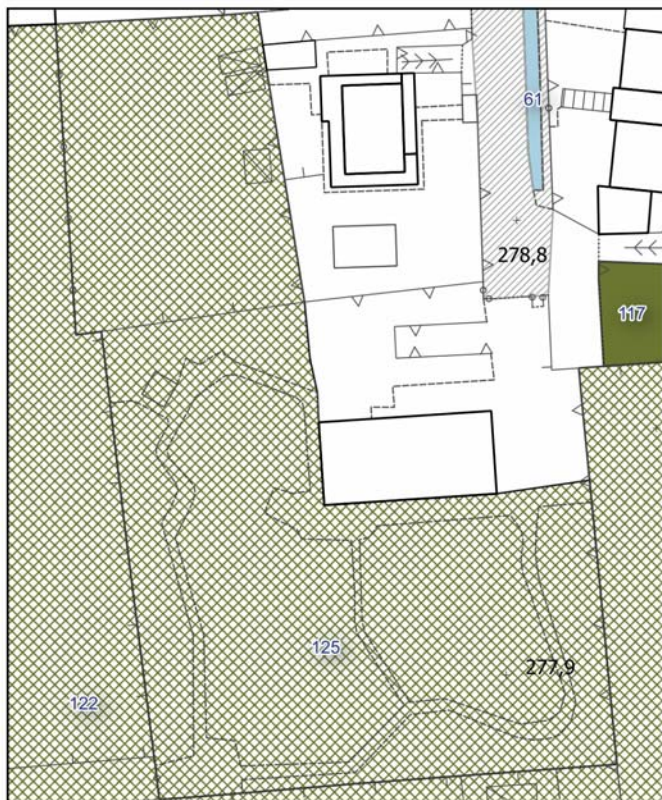
Ambito urbanistico	Aree verde e parchi urbani
Tipologia	Parco
Stato	Servizio in progetto
Riferimento funzionale	Funzionale alla residenza
Pianificazione attuativa	-
Consumo di suolo	Suolo libero
Area Territoriale	16.694 mq
Note e prescrizioni	



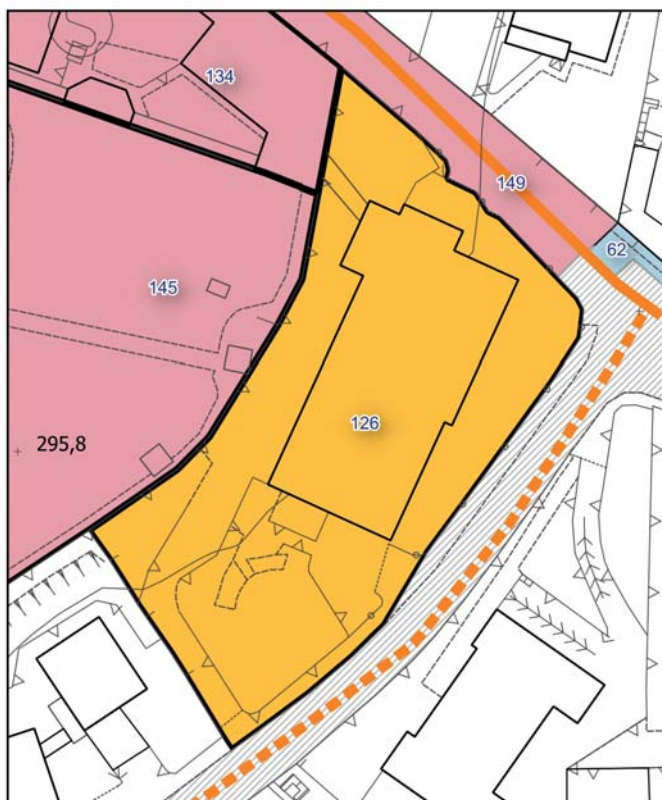
Ambito urbanistico	Aree verde e parchi urbani
Tipologia	Parco
Stato	Servizio in progetto
Riferimento funzionale	Funzionale alla residenza
Pianificazione attuativa	-
Consumo di suolo	Suolo libero
Area Territoriale	8.927 mq
Note e prescrizioni	



Ambito urbanistico	Aree verde e parchi urbani
Tipologia	Parco
Stato	Servizio in progetto
Riferimento funzionale	Funzionale alla residenza
Pianificazione attuativa	-
Consumo di suolo	Suolo libero
Area Territoriale	5.752 mq
Note e prescrizioni	



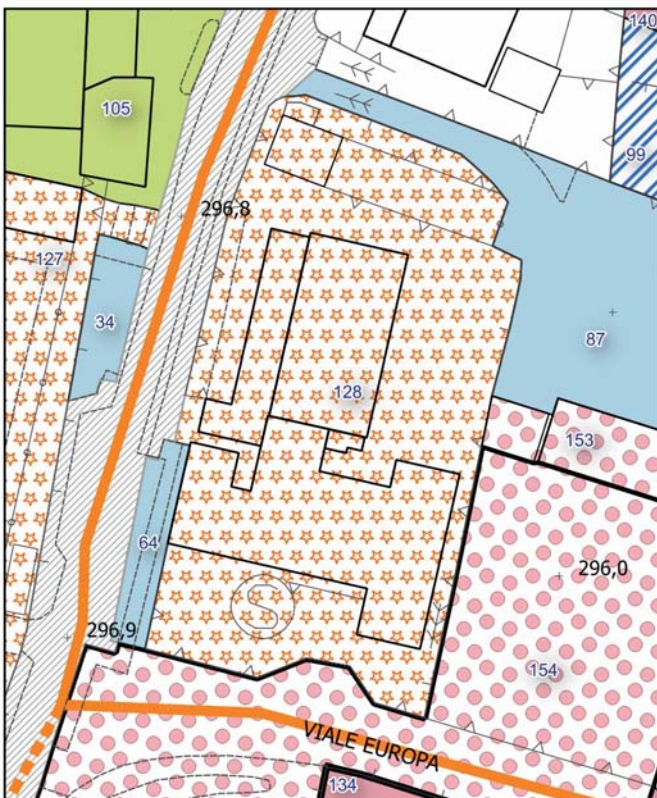
Ambito urbanistico	Aree verde e parchi urbani
Tipologia	Parco
Stato	Servizio in progetto
Riferimento funzionale	Funzionale alla residenza
Pianificazione attuativa	-
Consumo di suolo	Suolo libero
Area Territoriale	4.596 mq
Note e prescrizioni	



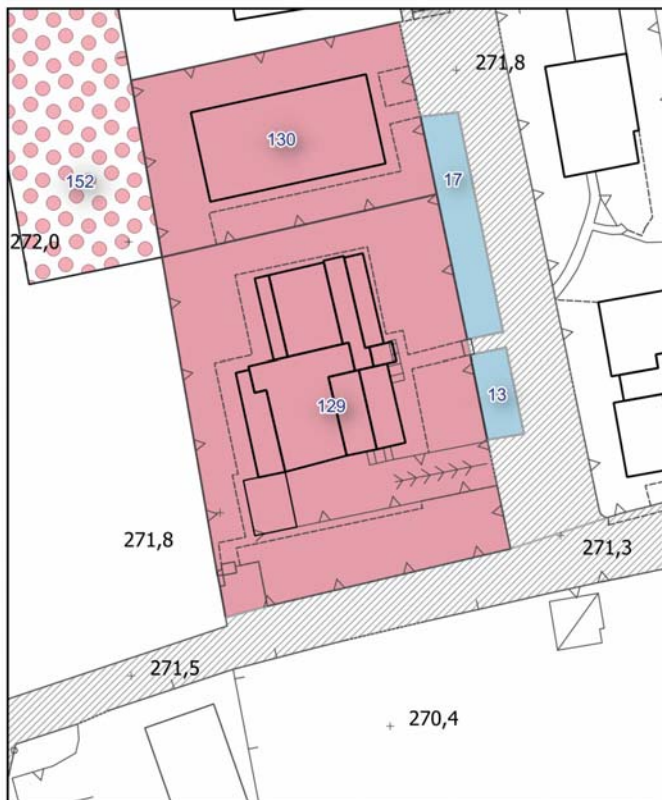
Ambito urbanistico	Aree per formazione ed istruzione
Tipologia	Asilo Parrocchiale
Stato	Servizio esistente
Riferimento funzionale	Funzione religiosa
Pianificazione attuativa	-
Consumo di suolo	Suolo urbanizzato
Area Territoriale	2.894 mq
Note e prescrizioni	



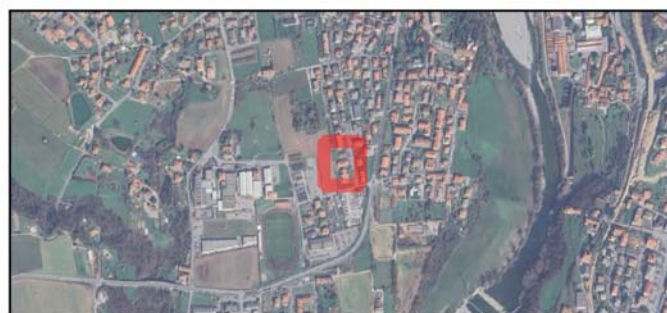
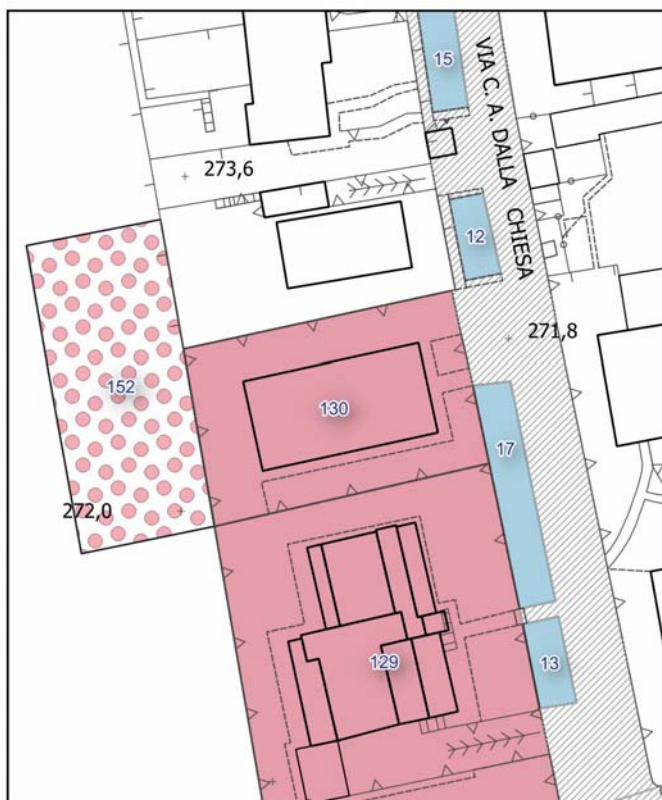
Ambito urbanistico	Aree per formazione ed istruzione
Tipologia	Polo Scolastico - Elementari E Medie
Stato	Servizio in progetto
Riferimento funzionale	Funzionale alla residenza
Pianificazione attuativa	-
Consumo di suolo	Suolo urbanizzato
Area Territoriale	12.627 mq
Note e prescrizioni	Prevista conversione funzionale da area sportiva a struttura scolastica



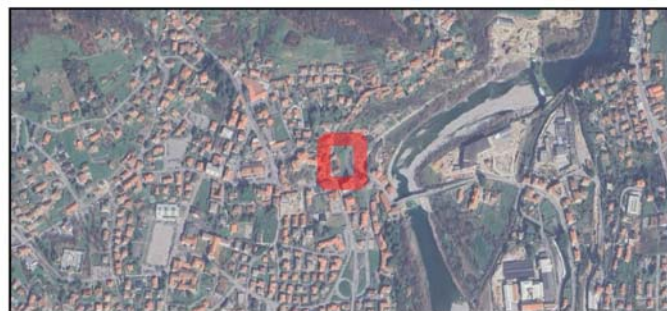
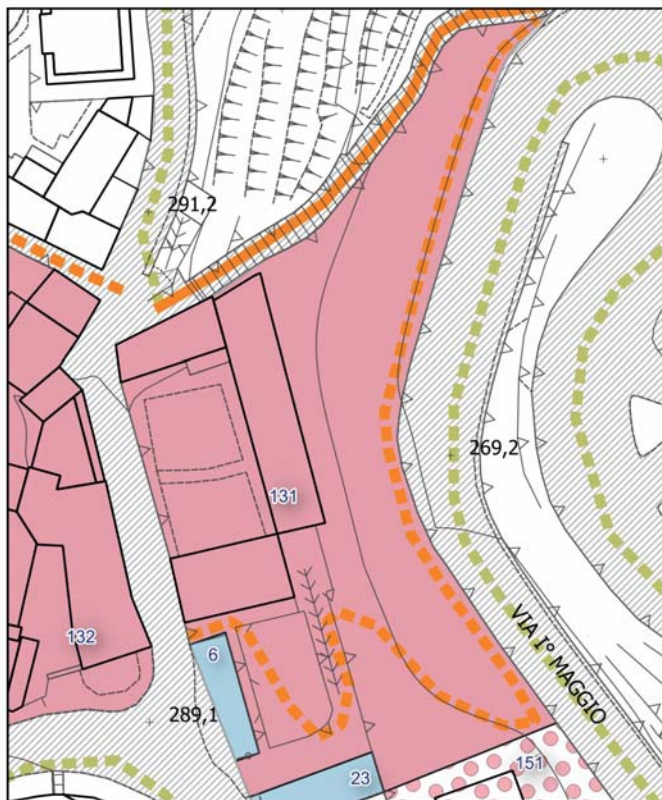
Ambito urbanistico	Aree per formazione ed istruzione
Tipologia	Servizi Scolastici
Stato	Servizio in progetto
Riferimento funzionale	Funzionale alla residenza
Pianificazione attuativa	-
Consumo di suolo	Suolo urbanizzato
Area Territoriale	3.106 mq
Note e prescrizioni	Realizzazione servizi scolastici, palestra




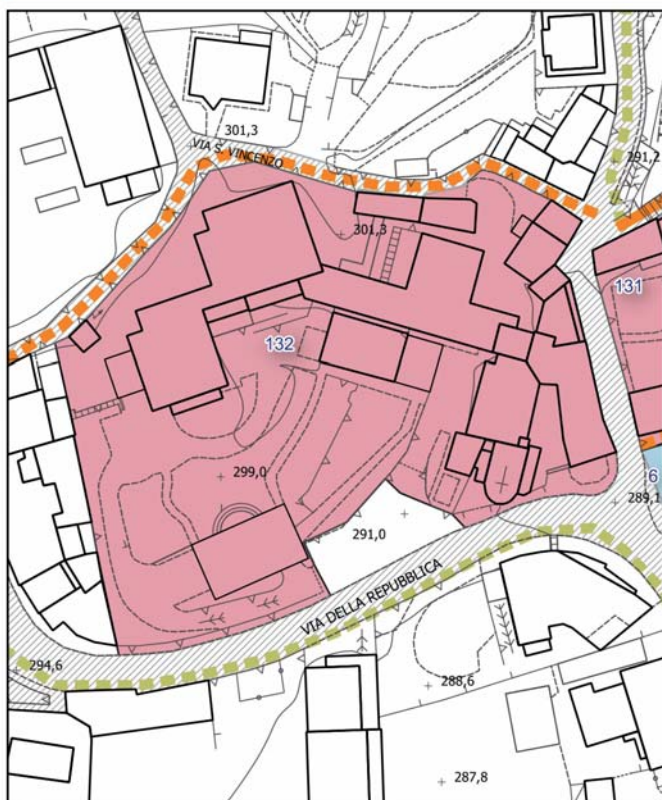
Ambito urbanistico	Aree per attrezzature comuni e di interesse generale
Tipologia	Stazione Carabinieri
Stato	Servizio esistente
Riferimento funzionale	Funzionale alla residenza
Pianificazione attuativa	-
Consumo di suolo	Suolo urbanizzato
Area Territoriale	2.036 mq
Note e prescrizioni	



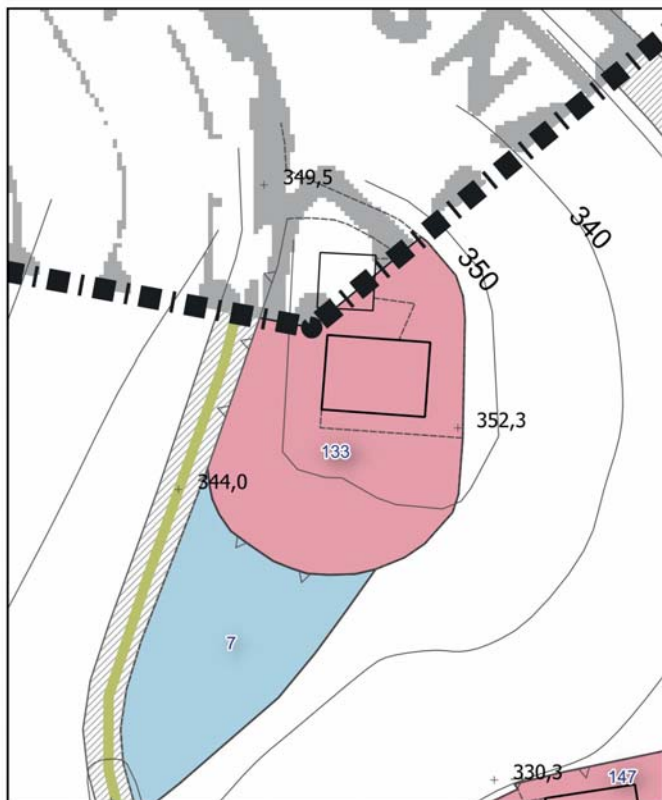
Ambito urbanistico	Aree per attrezzature comuni e di interesse generale
Tipologia	Sede Croce Azzurra
Stato	Servizio esistente
Riferimento funzionale	Funzionale alla residenza
Pianificazione attuativa	-
Consumo di suolo	Suolo urbanizzato
Area Territoriale	965 mq
Note e prescrizioni	



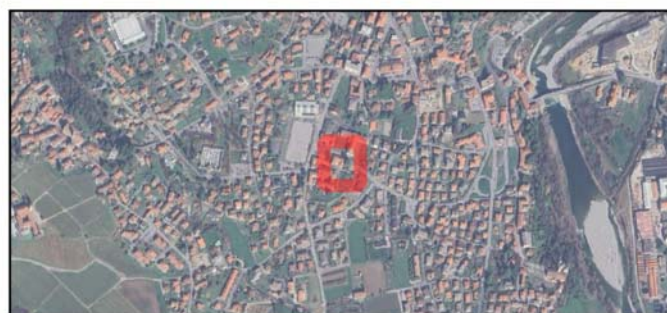
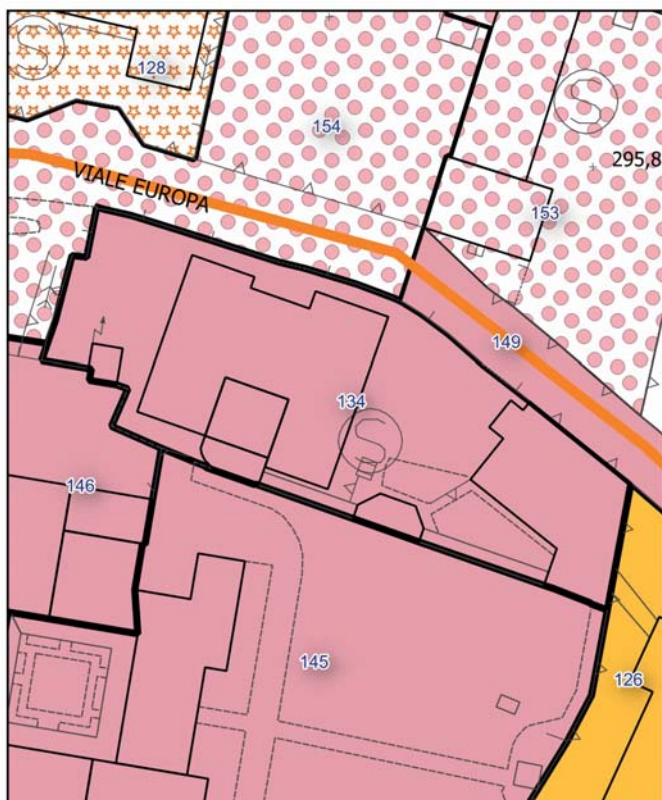
Ambito urbanistico	Aree per attrezzature comuni e di interesse generale
Tipologia	Fondazione Rota
Stato	Servizio esistente
Riferimento funzionale	Funzionale alla residenza
Pianificazione attuativa	-
Consumo di suolo	Suolo urbanizzato
Area Territoriale	3.140 mq
Note e prescrizioni	



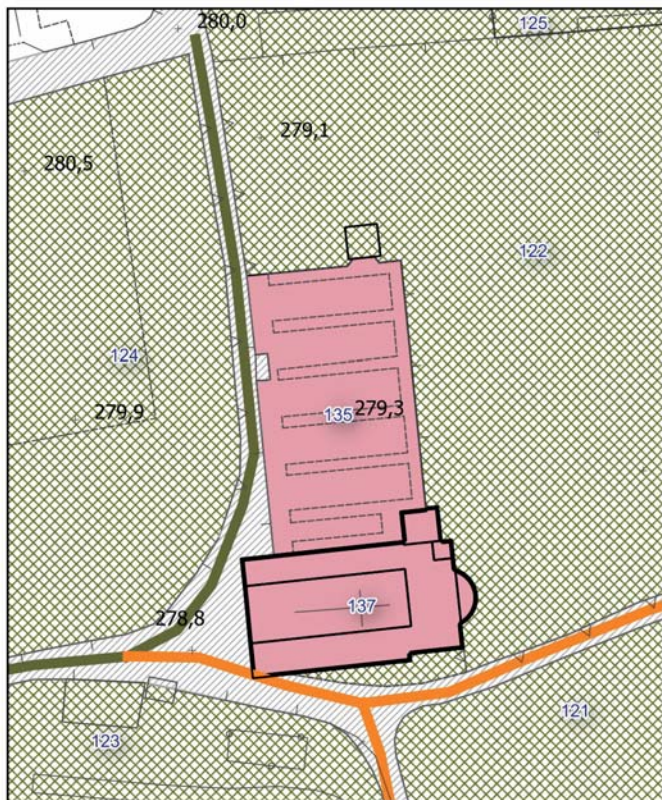
Ambito urbanistico	Aree per attrezzature comuni e di interesse generale
Tipologia	Casa Di Riposo - Fondazione Rota
Stato	Servizio esistente
Riferimento funzionale	Funzionale alla residenza
Pianificazione attuativa	-
Consumo di suolo	Suolo urbanizzato
Area Territoriale	8.092 mq
Note e prescrizioni	



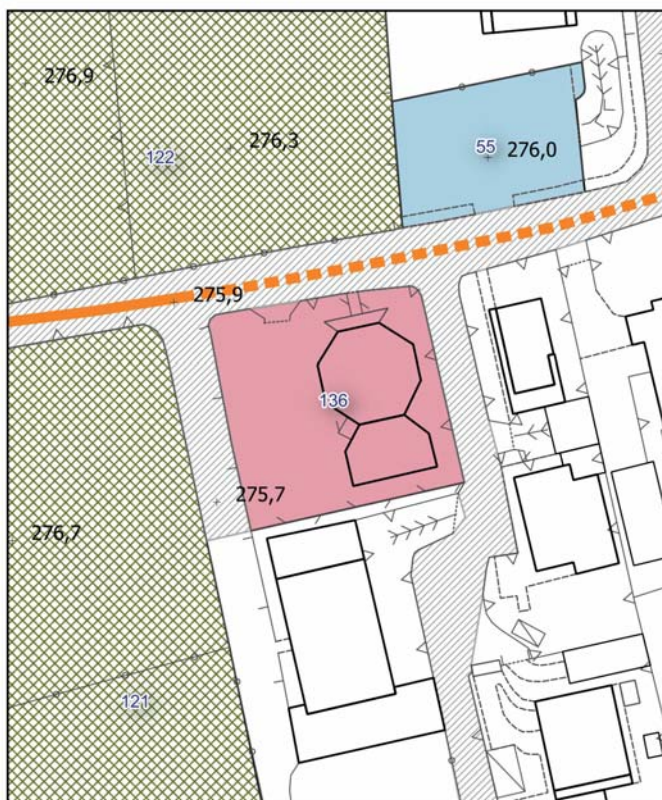
Ambito urbanistico	Aree per attrezzature comuni e di interesse generale
Tipologia	Casa Degli Alpini
Stato	Servizio esistente
Riferimento funzionale	Funzionale alla residenza
Pianificazione attuativa	-
Consumo di suolo	Suolo urbanizzato
Area Territoriale	1.204 mq
Note e prescrizioni	



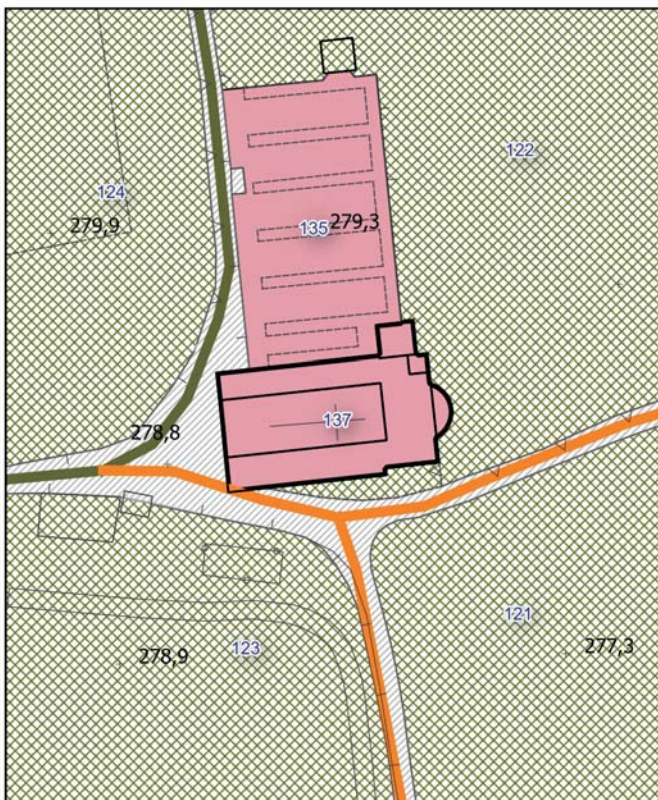
Ambito urbanistico	Aree per attrezzature comuni e di interesse generale
Tipologia	Deposito - Ex Asilo Parrocchiale
Stato	Servizio esistente
Riferimento funzionale	Funzione religiosa
Pianificazione attuativa	-
Consumo di suolo	Suolo urbanizzato
Area Territoriale	2.225 mq
Note e prescrizioni	



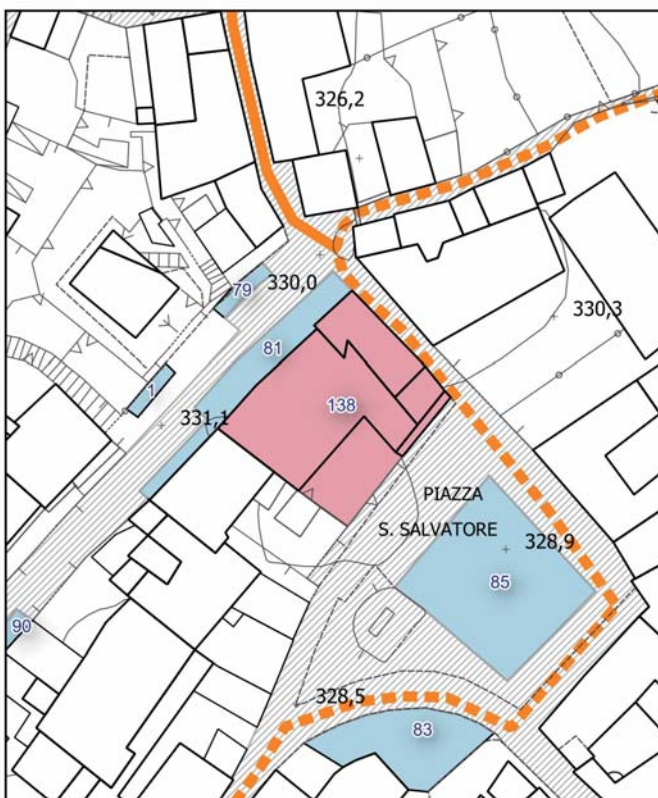
Ambito urbanistico	Aree per attrezzature comuni e di interesse generale
Tipologia	Cimitero Di San Giorgio
Stato	Servizio esistente
Riferimento funzionale	Funzionale alla residenza
Pianificazione attuativa	-
Consumo di suolo	Suolo urbanizzato
Area Territoriale	829 mq
Note e prescrizioni	



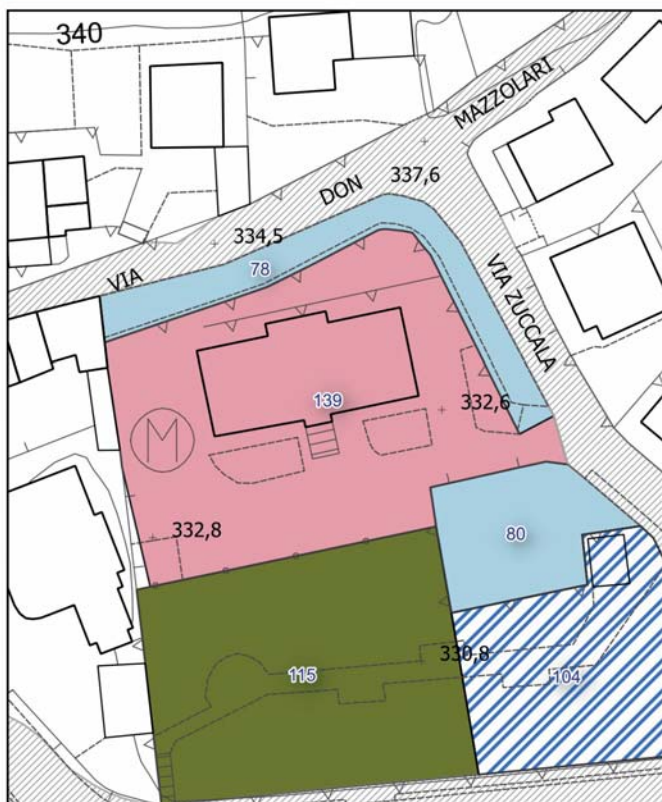
Ambito urbanistico	Aree per attrezzature comuni e di interesse generale
Tipologia	Sede Corpo Musicale Almenno San Salvatore
Stato	Servizio esistente
Riferimento funzionale	Funzionale alla residenza
Pianificazione attuativa	-
Consumo di suolo	Suolo urbanizzato
Area Territoriale	894 mq
Note e prescrizioni	



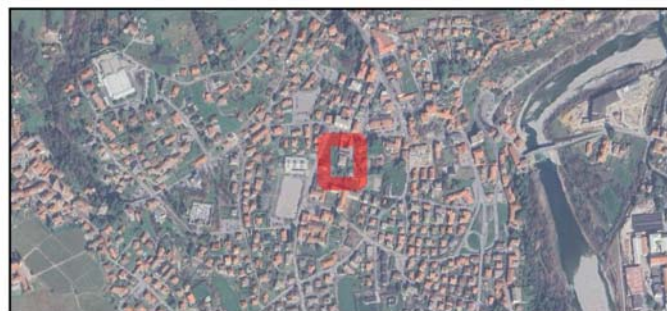
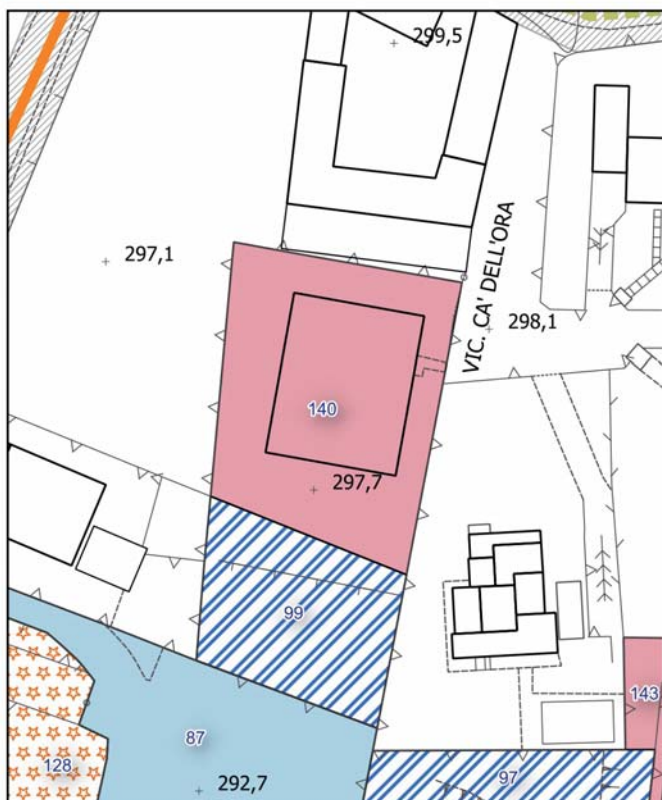
Ambito urbanistico	Aree per attrezzature comuni e di interesse generale
Tipologia	Chiesa Di San Giorgio
Stato	Servizio esistente
Riferimento funzionale	Funzione religiosa
Pianificazione attuativa	-
Consumo di suolo	Suolo urbanizzato
Area Territoriale	528 mq
Note e prescrizioni	



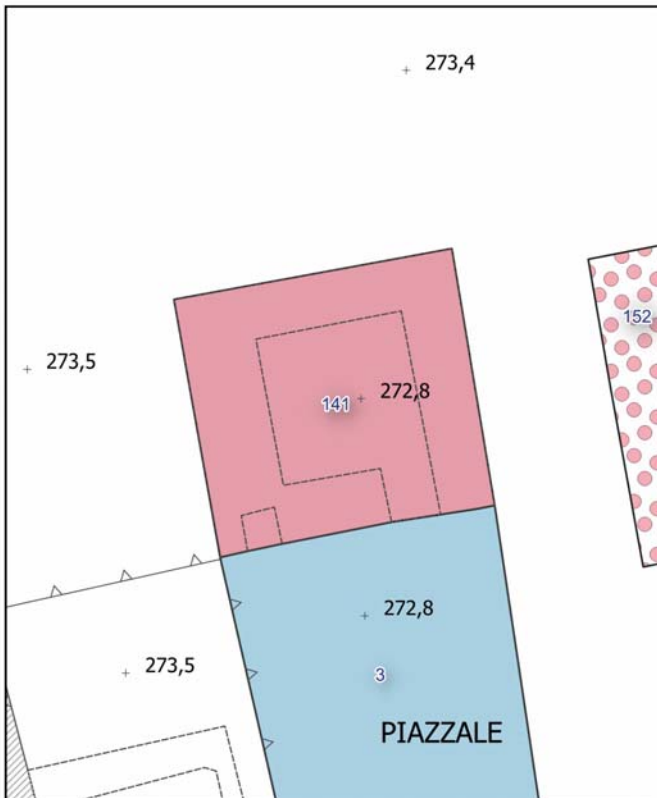
Ambito urbanistico	Aree per attrezzature comuni e di interesse generale
Tipologia	Municipio
Stato	Servizio esistente
Riferimento funzionale	Funzionale alla residenza
Pianificazione attuativa	-
Consumo di suolo	Suolo urbanizzato
Area Territoriale	541 mq
Note e prescrizioni	



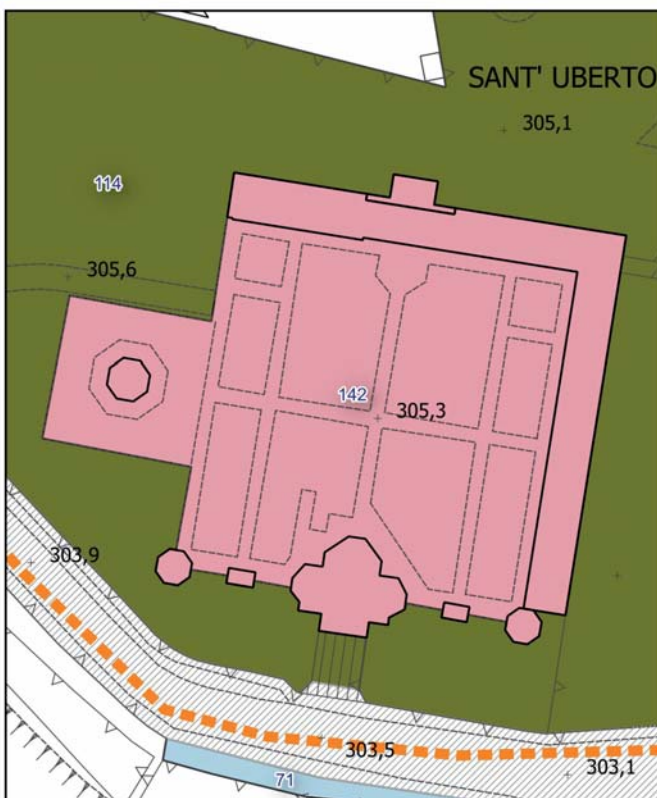
Ambito urbanistico	Aree per attrezzature comuni e di interesse generale
Tipologia	Edificio Polifunzionale
Stato	Servizio esistente
Riferimento funzionale	Funzionale alla residenza
Pianificazione attuativa	-
Consumo di suolo	Suolo urbanizzato
Area Territoriale	1.954 mq
Note e prescrizioni	



Ambito urbanistico	Aree per attrezzature comuni e di interesse generale
Tipologia	Centrale Telecom
Stato	Servizio esistente
Riferimento funzionale	Funzionale alla residenza
Pianificazione attuativa	-
Consumo di suolo	Suolo urbanizzato
Area Territoriale	1.173 mq
Note e prescrizioni	



Ambito urbanistico	Aree per attrezzature comuni e di interesse generale
Tipologia	Piazzola Elisoccorso
Stato	Servizio esistente
Riferimento funzionale	Funzionale alla residenza
Pianificazione attuativa	-
Consumo di suolo	Suolo urbanizzato
Area Territoriale	1.421 mq
Note e prescrizioni	



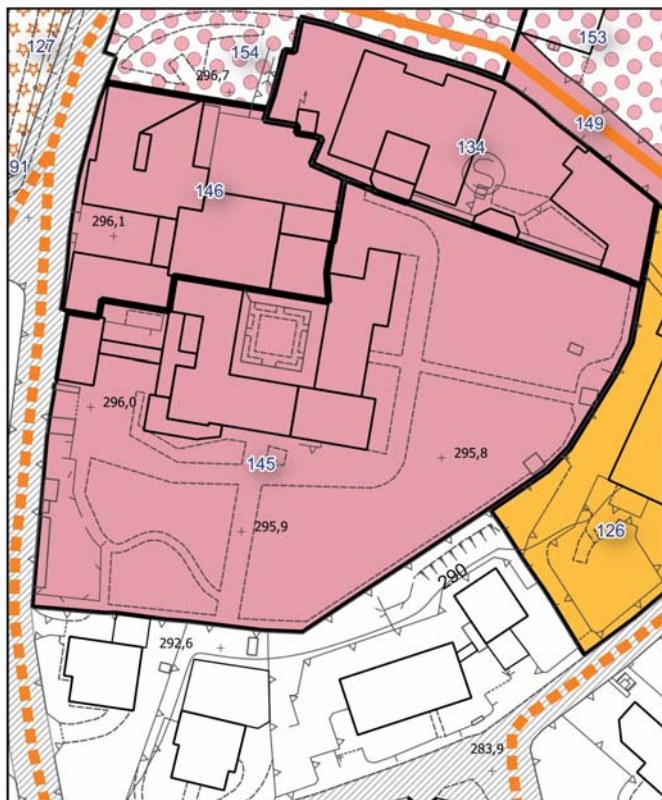
Ambito urbanistico	Aree per attrezzature comuni e di interesse generale
Tipologia	Cimitero
Stato	Servizio esistente
Riferimento funzionale	Funzionale alla residenza
Pianificazione attuativa	-
Consumo di suolo	Suolo urbanizzato
Area Territoriale	3.600 mq
Note e prescrizioni	



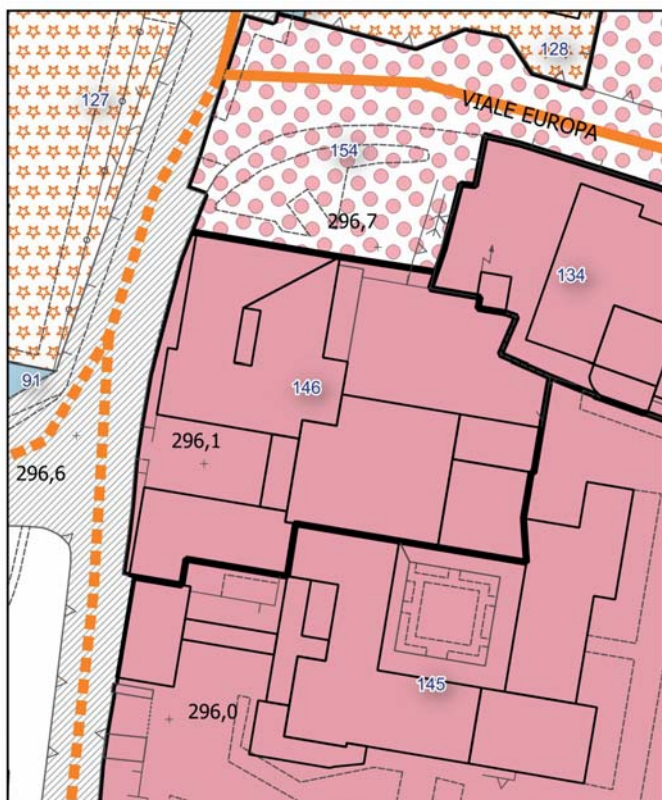
Ambito urbanistico	Aree per attrezzature comuni e di interesse generale
Tipologia	Centro Di Aggregazione Giovanile
Stato	Servizio esistente
Riferimento funzionale	Funzionale alla residenza
Pianificazione attuativa	-
Consumo di suolo	Suolo urbanizzato
Area Territoriale	2.874 mq
Note e prescrizioni	



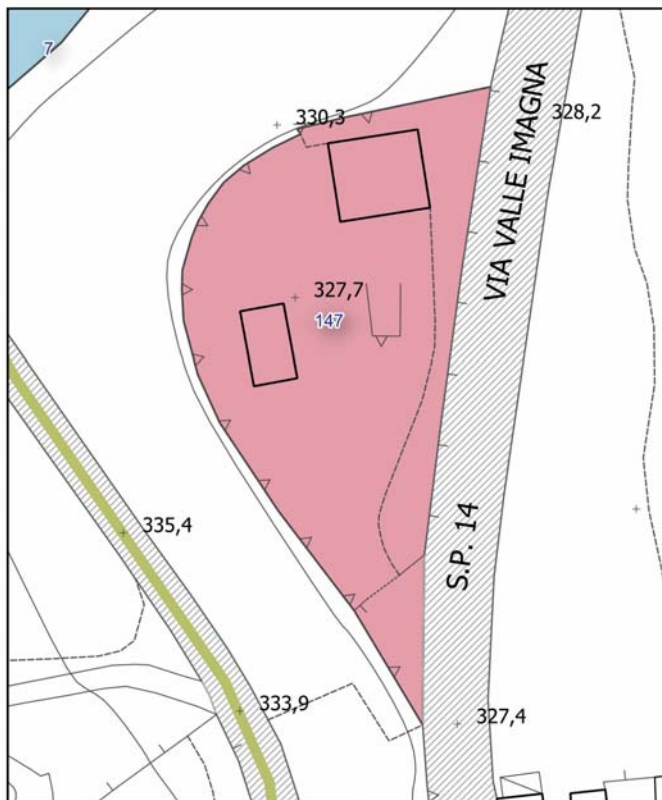
Ambito urbanistico	Aree per attrezzature comuni e di interesse generale
Tipologia	Chiesa Di San Salvatore
Stato	Servizio esistente
Riferimento funzionale	Funzione religiosa
Pianificazione attuativa	-
Consumo di suolo	Suolo urbanizzato
Area Territoriale	3.489 mq
Note e prescrizioni	



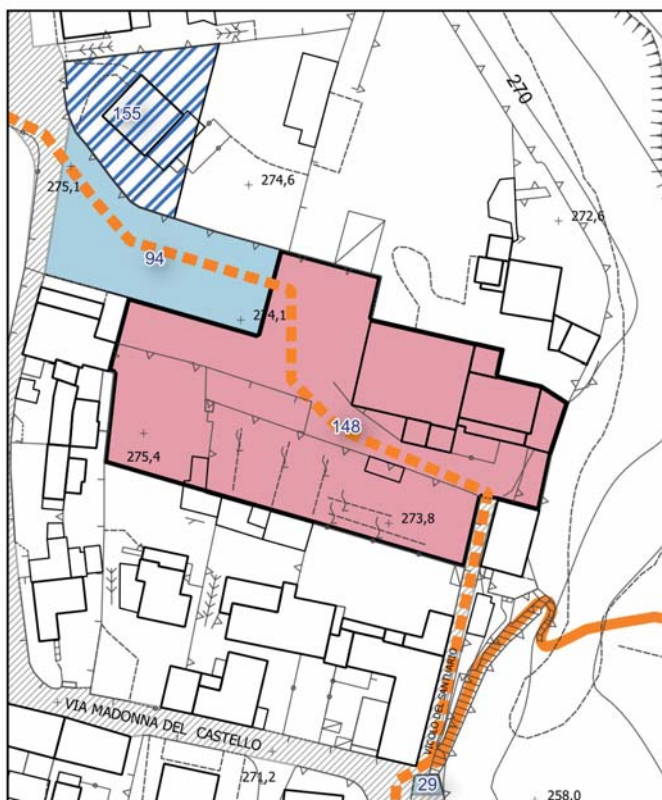
Ambito urbanistico	Aree per attrezzature comuni e di interesse generale
Tipologia	Istituto Suore Sacra Famiglia
Stato	Servizio esistente
Riferimento funzionale	Funzione religiosa
Pianificazione attuativa	-
Consumo di suolo	Suolo urbanizzato
Area Territoriale	7.718 mq
Note e prescrizioni	




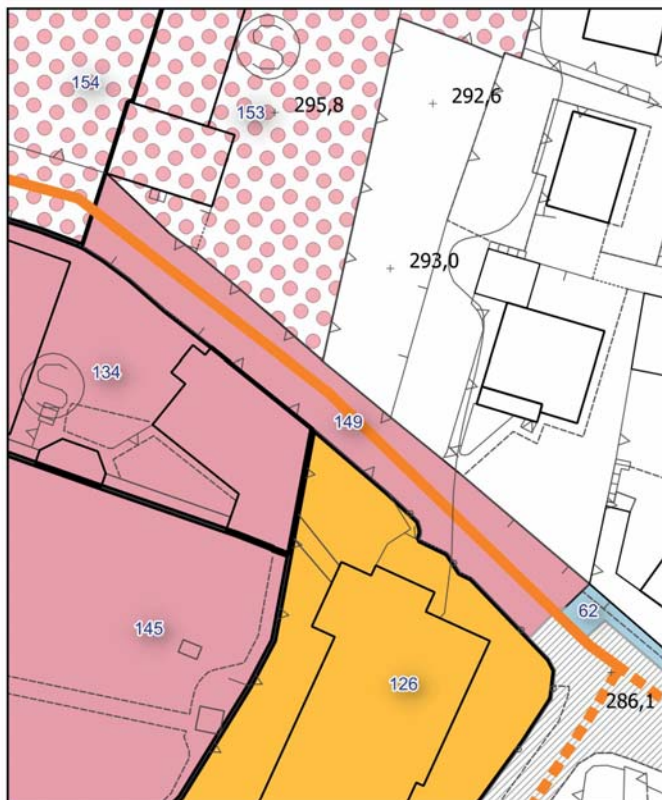
Ambito urbanistico	Aree per attrezzature comuni e di interesse generale
Tipologia	Oratorio San Filippo Neri
Stato	Servizio esistente
Riferimento funzionale	Funzione religiosa
Pianificazione attuativa	-
Consumo di suolo	Suolo urbanizzato
Area Territoriale	2.155 mq
Note e prescrizioni	



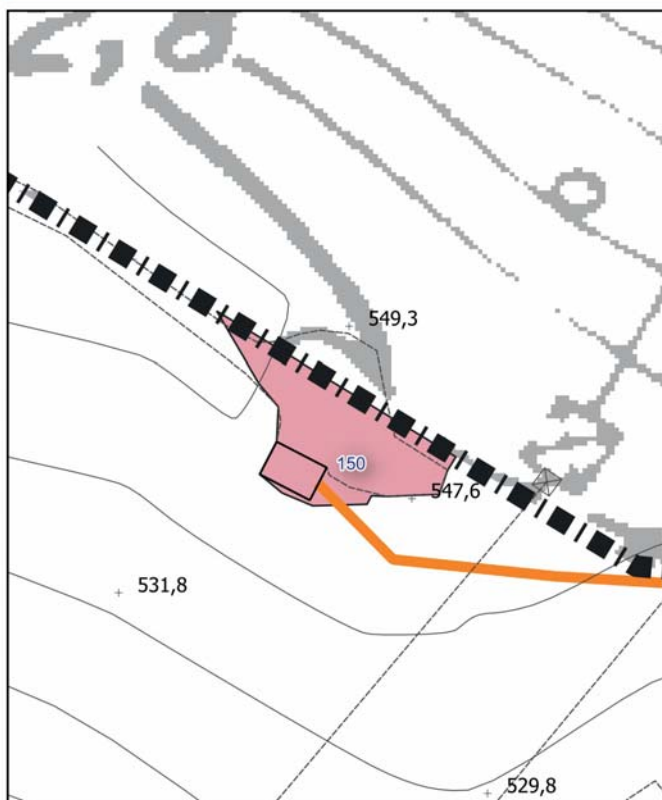
Ambito urbanistico	Aree per attrezzature comuni e di interesse generale
Tipologia	Magazzino Comunale
Stato	Servizio esistente
Riferimento funzionale	
Pianificazione attuativa	-
Consumo di suolo	Suolo urbanizzato
Area Territoriale	2.145 mq
Note e prescrizioni	




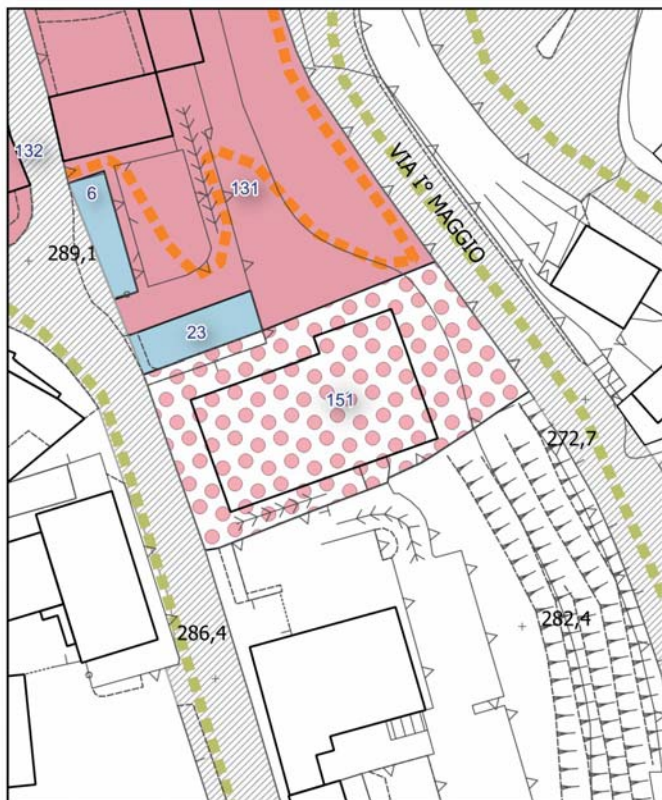
Ambito urbanistico	Aree per attrezzature comuni e di interesse generale
Tipologia	Santuario Madonna Del Castello
Stato	Servizio esistente
Riferimento funzionale	Funzione religiosa
Pianificazione attuativa	-
Consumo di suolo	Suolo urbanizzato
Area Territoriale	3.840 mq
Note e prescrizioni	



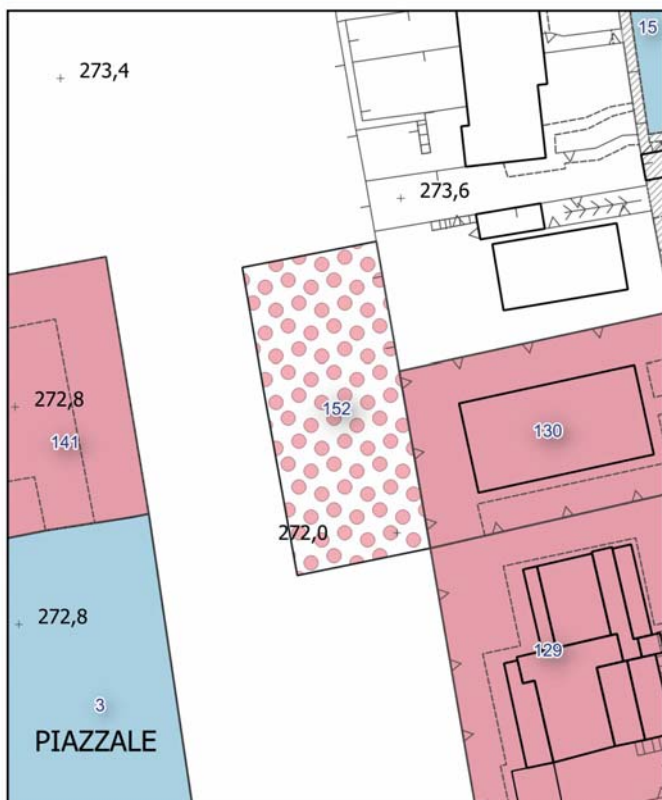
Ambito urbanistico	Aree per attrezzature comuni e di interesse generale
Tipologia	Area Attrezzata Urbana
Stato	Servizio esistente
Riferimento funzionale	Funzionale alla residenza
Pianificazione attuativa	-
Consumo di suolo	Suolo urbanizzato
Area Territoriale	774 mq
Note e prescrizioni	



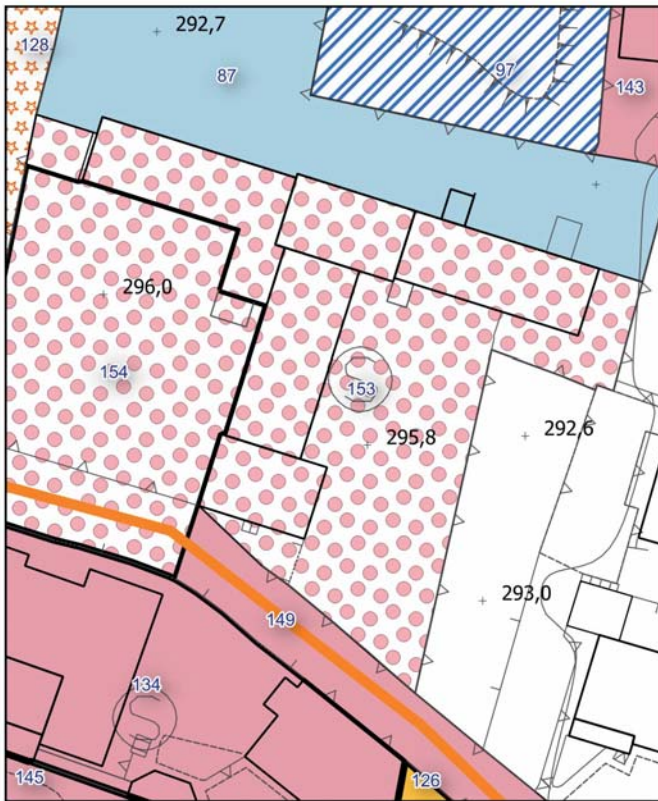
Ambito urbanistico	Aree per attrezzature comuni e di interesse generale
Tipologia	Cappella Alpini
Stato	Servizio esistente
Riferimento funzionale	Funzionale alla residenza
Pianificazione attuativa	-
Consumo di suolo	Suolo urbanizzato
Area Territoriale	374 mq
Note e prescrizioni	



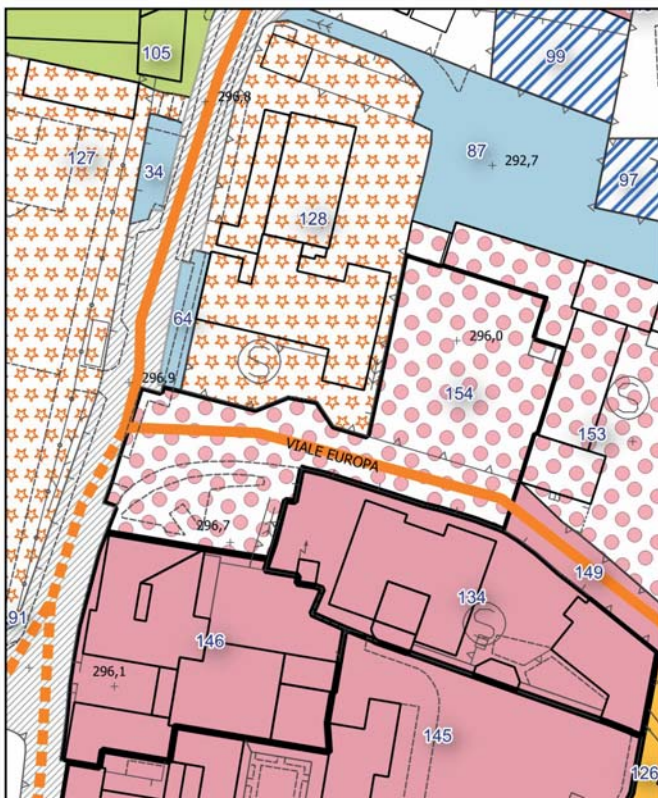
Ambito urbanistico	Aree per attrezzature comuni e di interesse generale
Tipologia	Housing Sociale
Stato	Servizio in progetto
Riferimento funzionale	Funzionale alla residenza
Pianificazione attuativa	-
Consumo di suolo	Suolo urbanizzato
Area Territoriale	1.190 mq
Note e prescrizioni	Housing sociale a seguito di rigenerazione del comparto



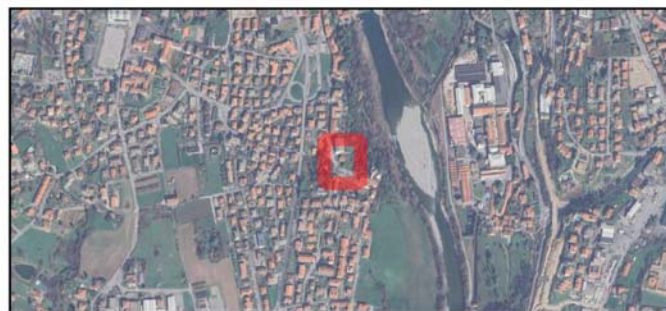
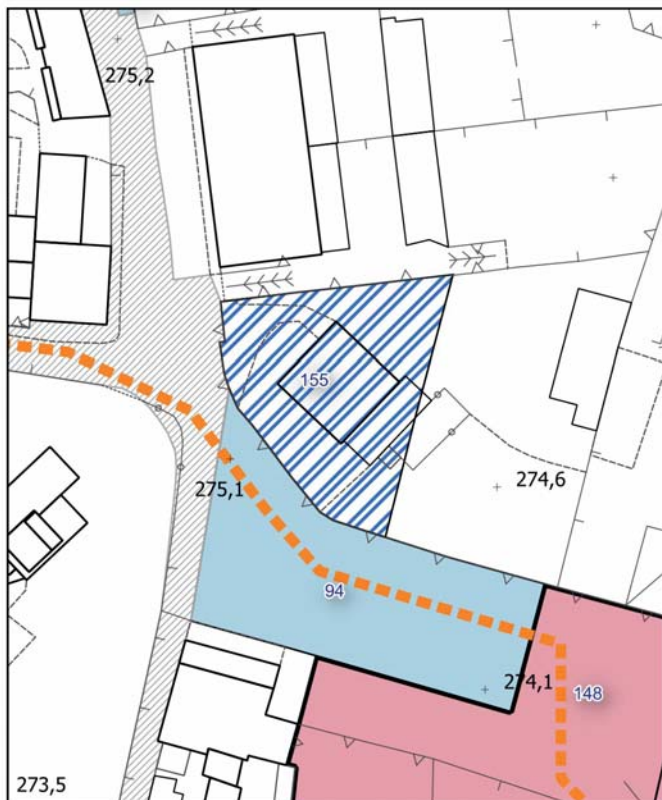
Ambito urbanistico	Aree per attrezzature comuni e di interesse generale
Tipologia	Ampliamento Croce Azzurra
Stato	Servizio in progetto
Riferimento funzionale	Funzionale alla residenza
Pianificazione attuativa	-
Consumo di suolo	Suolo urbanizzabile
Area Territoriale	829 mq
Note e prescrizioni	



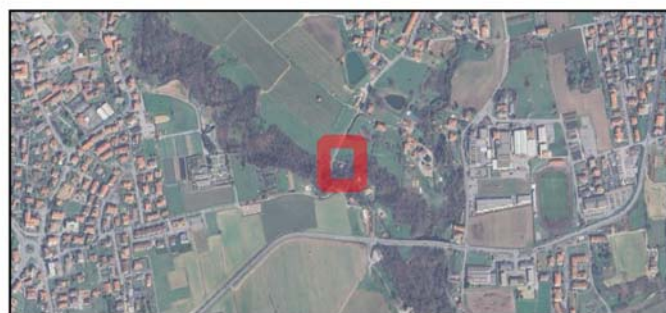
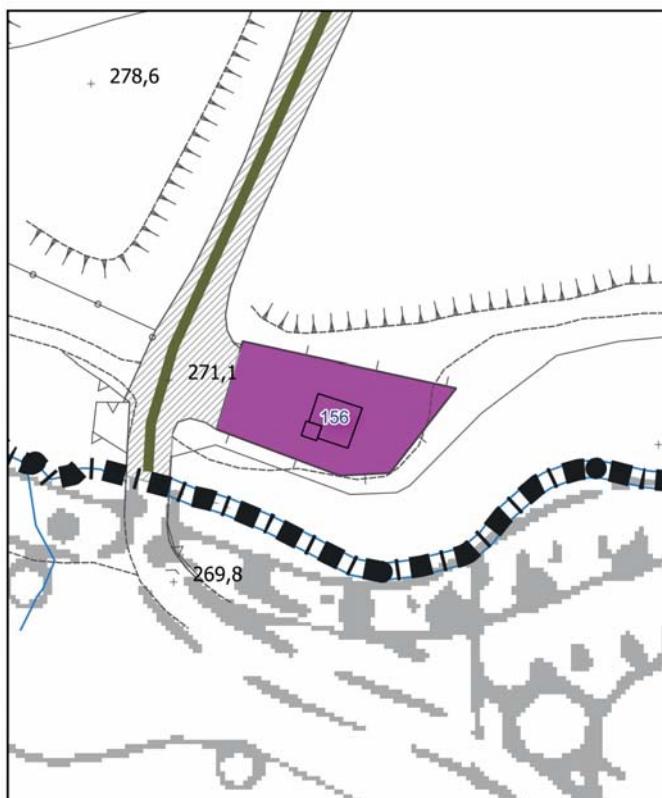
Ambito urbanistico	Aree per attrezzature comuni e di interesse generale
Tipologia	Poste, Servizi Amministrativi, Residenze Sociali, C. Medico
Stato	Servizio in progetto
Riferimento funzionale	Funzionale alla residenza
Pianificazione attuativa	-
Consumo di suolo	Suolo urbanizzato
Area Territoriale	2.550 mq
Note e prescrizioni	Previste nuove funzioni per servizi amministrativi e residenziali sociali e assistenziali



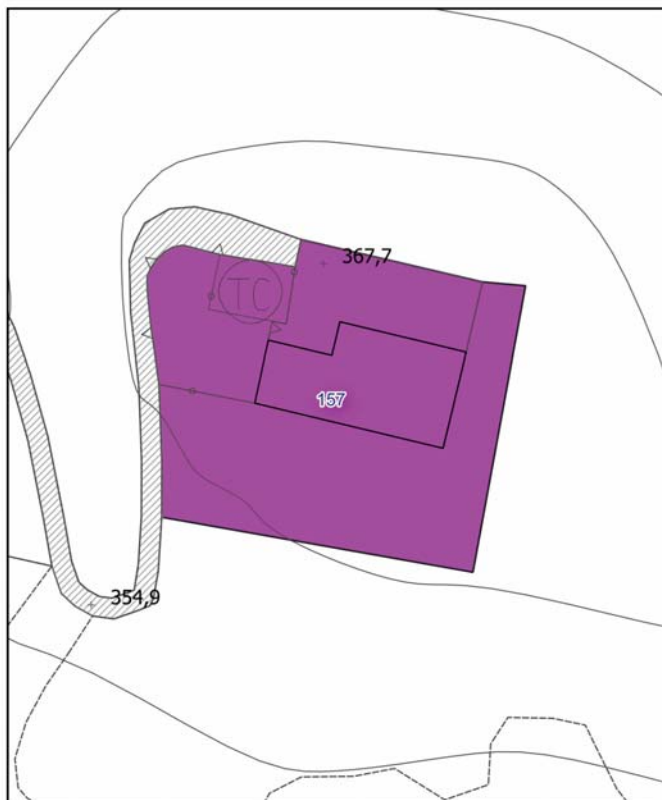
Ambito urbanistico	Aree per attrezzature comuni e di interesse generale
Tipologia	Oratorio
Stato	Servizio in progetto
Riferimento funzionale	Funzione religiosa
Pianificazione attuativa	-
Consumo di suolo	Suolo urbanizzato
Area Territoriale	2.978 mq
Note e prescrizioni	Prevista conversione funzionale da scuola a oratorio



Ambito urbanistico	Aree per la sosta veicolare
Tipologia	Parcheggio
Stato	Servizio in progetto
Riferimento funzionale	Funzionale alla residenza
Pianificazione attuativa	-
Consumo di suolo	Suolo urbanizzato
Area Territoriale	9.863 mq
Note e prescrizioni	



Ambito urbanistico	Aree per impianti tecnologici
Tipologia	Cabina Snam
Stato	Servizio esistente
Riferimento funzionale	
Pianificazione attuativa	-
Consumo di suolo	Suolo urbanizzato
Area Territoriale	392 mq
Note e prescrizioni	



Ambito urbanistico	Aree per impianti tecnologici
Tipologia	Serbatoio Acquedotto
Stato	Servizio esistente
Riferimento funzionale	
Pianificazione attuativa	-
Consumo di suolo	Suolo urbanizzato
Area Territoriale	1.914 mq
Note e prescrizioni	



Ambito urbanistico	Aree per impianti tecnologici
Tipologia	Stazione Ecologica
Stato	Servizio esistente
Riferimento funzionale	
Pianificazione attuativa	-
Consumo di suolo	Suolo urbanizzato
Area Territoriale	1.586 mq
Note e prescrizioni	